

PROCESSO Nº 182 / 15

ARQUIVO
CAIXA Nº



CÂMARA MUNICIPAL DE ARARAQUARA
Estado de São Paulo

3º VOLUME

EXERCÍCIO DE 2015

Interessado: **ELIAS CHEDIEK**

Doc. Processado: PROJETO DE RESOLUÇÃO Nº **005** / 2015

Data do Processo: 14/07/2015	Data do Documento Processado: 14 de julho de 2015
---------------------------------	--

Assunto:

Cria Comissão Especial de Estudos – CEE, denominada 'Proposta de Utilização da Orla Ferroviária', com o objetivo de discutir e propor ao Poder Executivo Municipal a melhor forma de ocupação das edificações existentes e dos espaços livres da orla ferroviária que será desativada e dá outras providências.



CÂMARA MUNICIPAL DE ARARAQUARA

FLS.	402
PROC.	182/15
C.M.	<i>[Signature]</i>

TERMO DE ABERTURA DE VOLUME

Nesta data, com o mesmo número e especificações, abre-se o 3º Volume para o Processo nº 182/2015, iniciando-se com a folha nº. 402, não sendo permitido que tramitem separadamente.

Araraquara, 14 de dezembro de 2016.

Máisa F. dos Santos
Chefe do Setor de Arquivo e Protocolo

200
CORP
M.C.

EM BRANCO



Câmara Municipal de Araraquara



HOME | A CÂMARA » | VEREADORES » | NOTÍCIAS | ATIVIDADE LEGISLATIVA » | CIDADANIA » | LICITAÇÕES | CONTATO

NOSSOS VEREADORES

PORTAL DA TRANSPARÊNCIA








Plano Diretor ARARAQUARA

OPINIÃO DO VEREADOR



para buscar digite ENTER

ÚLTIMAS NOTÍCIAS

-  **Veja vídeo completo**
6 de abril de 2016
-  **Escola do Legislativo realiza primeira palestra sobre o ano eleitoral**
6 de abril de 2016
-  **Adilson Vital agradece limpeza de praças e áreas de preservação no Parque São Paulo e Alto de Pinheiros**
6 de abril de 2016
-  **Comissão da Orla Ferroviária da Câmara estudará viabilidade de trem turístico em Araraquara**
6 de abril de 2016
-  **Após ser sabatinado na Câmara, Márcio Santos é aprovado diretor da CTA**
6 de abril de 2016
-  **Jair Martineli pedirá nova iluminação na Vaz Filho, Maurício Galli, 36 e 7 de setembro**
6 de abril de 2016

Home
Símbolos de Araraquara
Símbolos Nacionais
Hinos
Araraquara
Bandeira
Hino a Independência

Ordem do Dia
Sessão Cidadã
Tribuna Popular
Feriados

Legislação
Constituição Federal
Constituição Estadual
Código de Trânsito Brasileiro (Download)
Lei Orgânica do Município
Código Penal (Download)
Código de Obras (Download)
Código de Postura (Download)

Regimento Interno Consolidado (Download)
Lei 8666 (Download)
Plano Diretor
Lei Municipal 8.075/13 – PPA 2014/2017
Lei Municipal 8.359/14 – Orçamento 2015
Decreto Municipal nº 9904 – Quadro de Classificação Funcional.

Consulta de Leis
Plano Diretor
Cipa
Contra Cheque
Contra Cheque Beta

SIGA



ACESSO ADMINISTRATIVO

Login

Home / Adilson Vital / Comissão da Orla Ferroviária da Câmara estudará viabilidade de trem turístico em Araraquara

Comissão da Orla Ferroviária da Câmara estudará viabilidade de trem turístico em Araraquara

Autor: imprensa em Adilson Vital, Donizete Simioni, Elias Chediek, Jair Martineli, Vereadores 6 de abril de 2016 6 80 Acessos

A Comissão Especial de Estudos (CEE) criada na Câmara Municipal de Araraquara para propor a criação de um plano diretor específico de ocupação da Orla Ferroviária, estudará a viabilidade de um trem turístico saindo da Estação Ferroviária, no Centro, com parada no Pátio de Tutóia, próximo ao Parque do Pinheirinho e destino ao Distrito de Bueno de Andrada. O primeiro passo foi dado nesta quarta-feira, dia 6, após visitas técnicas e uma reunião envolvendo vereadores, especialistas no tema e representantes da área ferroviária no Plenário.

O presidente da CEE, vereador Adilson Vital (PV) acompanhou a inspeção e a reunião ao lado dos demais membros Donizete Simioni (PT) e Jair Martineli (PMDB), além do presidente da Câmara, Elias Chediek (PMDB). O projeto inicial está estimado em R\$ 3 milhões. O encontro proposto pelo presidente da Associação de Bueno de Andrada para Cultura e Turismo Rural (ABATur), Théo Brattfisch, começou com a visita técnica na Estação Ferroviária e Museu, no Centro, e terminou em Bueno.

A análise dos locais e a viabilidade do negócio será feita pelo turismólogo especialista em projetos para trens turísticos em ferrovias paulistas e membro da Associação Nacional de Preservação Ferroviária (ANPF), Fábio Barbosa. Para ele, o trem turístico pode ajudar nos negócios. "O trem turístico, diferente de um trem de longo percurso e urbano, por exemplo, tem a vantagem de não somente trazer uma opção de lazer, quanto atrair agentes de viagens e pessoas para conhecer a cidade e ver o que ela oferece", diz.



O especialista em projetos para trens turísticos frisa, ainda, que o benefício se estende ao incentivo do artesanato com a cultura do município, a gastronomia com toda a sua peculiaridade, além do aquecimento da rede hoteleira. O presidente da Câmara, Elias Chediek (PMDB), lembra que a Associação Brasileira de Preservação Ferroviária (ABPF) tinha um projeto semelhante, porém, mais curto. Agora existe a necessidade de unificar os trabalhos.

Na reunião na Câmara foram mostrados vídeos de projetos semelhantes envolvendo o transporte de passageiros voltados ao turismo. A medida foi aprovada pelo secretário de Desenvolvimento Urbano, Edécio Tositto, e a coordenadora municipal de turismo, Eneida Miranda. O encontro contou também com a participação do presidente do Sindicato dos Hotéis, Restaurantes, Bares e Similares (Sinhores), José Carlos Cardoso.

CEE

Criada em 14 de julho de 2015, a Comissão de Estudos tem como objetivo colaborar para que a cidade saiba como poderá ocupar a área quando os trens de carga deixarem de circular pelo Centro. Algumas ideias já foram aceitas como a utilização do espaço para prédios públicos, parque linear arborizado e a implantação de um veículo leve sobre trilhos (VLT) do Jardim das Hortênsias ao Parque Pinheirinho cruzando toda a região central, além de vias de ligação entre o Centro e a Vila Xavier.



PLS
PROC
CAL

EM BRANCO

CEE estudará via Posto de trem turístico em Lúcia é f

Proposta da ABATur reúne comitiva do governo e Comtur com especialistas

Nessa quarta-feira, pela manhã, uma comitiva formada com vereadores realizou visita técnica na Estação Ferroviária de Araraquara onde está o Museu Ferroviário, passando pelo novo contorno para os trilhos próximo ao Parque Pinheirinho e seguiram para Bueno de Andrada para visita técnica na estação ferroviária do distrito araraquarense. No período da tarde, participaram da reunião com Fábio Fumaça, os vereadores membros da CEE, Adilson Vital, Donizete Simioni, Jair Martinelli e o presidente da Câmara Municipal, Elias Chediek, o secretário de Desenvolvimento Urbano, Edécio Tositto e a coordenadora executiva de Turismo e Eventos, Eneida Miranda de Toledo, representantes da prefeitura, José Carlos Cardozo, presidente do Conselho Municipal de Turismo – Comtur e também do Sinhores – Sindicato de Hotéis, Restaurantes, Bares e Similares da Região de Araraquara, além do publicitário Théo Bratfisch, como presidente da ABATur. A Rumo-ALL não se representou. A CEE Parque dos Trilhos será dividida em grupos para tratar de assuntos relativos à ocupação da orla ferroviária, que inclui estudos



Representantes fizeram a ins

específicos para preservação do patrimônio e memória ferroviária com implantação do Trem Turístico interligando a Estação Ferroviária de Araraquara e a Estação de Bueno de Andrada com uma escala no Parque Pinheirinho como primeira fase de implantação do projeto que deverá atender a resolução nº 359 da Agência Nacional de Transportes Terrestres – ANTT

Os furtos de equipamentos, utensílios de uso dos funcionários, medicamentos e etc. são registrados há anos na unidade de saúde do Jardim Santa Lúcia, mesmo assim, as providências para sanar os problemas não foram tomadas, de acordo com o vereador Édio Lopes (PT) após mais uma ocorrência.

O posto foi novamente “visitado” por marginais que levaram 02 ferros elétricos utilizados para passar os uniformes, o fogão e um liquidificador.

Isso vem trazendo pânico aos funcionários, principalmente às mulheres, pois a primeira a chegar nessa semana encontrou em meio a muita bagunça o ladrão dormindo no local.

Édio lembra que em 2013 apresentou requerimento solicitando à prefeitura que tomasse providências com relação ao Posto de Saúde do Jardim Santa Lúcia/Quitandinha, pois o mesmo está instalado em uma casa desestruturada e que deveria ser provisória.

“Quase tudo estava em conformidade com as normas sanitárias até as providências locais que deviam ser tomadas”, observou.

Segundo o vereador, a administração estava alugando o espaço em condições comunitárias de funcionamento da unidade de saúde. Já se passaram anos e até agora a situação é pior.

Da unidade de saúde foram retirados produtos de limpeza e produtos de limpeza, além de funcionários, b

Édio classificou a situação como insustentável, e afirma que se tem na última reunião do último dia 1º de maio, levou os fatos para a Câmara de Saúde de Araraquara. André Cruz Júnior afirmou: “Esperamos que

Prefeitura faz r sob o Terminal

A Prefeitura de Araraquara por

Comissão da Orla Ferroviária estuda a viabilidade de trem tuara

A Comissão Especial de Estudos (CEE) criada na Câmara Municipal de Araquara para propor a criação de um plano diretor específico de ocupação da Orla Ferroviária, estudará a viabilidade de um trem turístico saindo da Estação Ferroviária, no Centro, com parada no Pátio de Tutóia, próximo ao Parque do Pinheirinho e destino ao Distrito de Bueno de Andrada. O primeiro passo foi dado nesta quarta-feira, dia 6, após visitas técnicas e uma reunião envolvendo vereadores, especialistas no tema e representantes da área ferroviária no Plenário.

O presidente da CEE, vereador Adilson Vital (PV) acompanhou a inspeção e a reunião ao lado dos demais membros Donizete Simioni (PT) e Jair Martineli (PMDB), além do presidente da Câmara, Elias Chediek (PMDB). O projeto inicial está estimado em R\$ 3 milhões. O encontro proposto pelo presidente da Associação de Bueno de Andrada para Cultura e Turismo Rural (ABATur), Théo Brattfish, começou com a visita técnica na Estação Ferroviária e Museu, no Centro, e terminou em Bueno.

A análise dos locais e a viabilidade do negócio será



Comissão reuniu-se na Câmara e fizeram visita a antiga estação

feita pelo turismólogo especialista em projetos para trens turísticos em ferrovias paulistas e membro da Associação Nacional de Preservação Ferroviária (ANPF), Fábio Barbosa. Para ele, o trem turístico pode ajudar nos negócios. "O trem turístico, diferente de um trem de longo percurso e urbano, por exemplo, tem a vantagem de não somente trazer uma opção de lazer, quanto atrair agentes de viagens e pessoas para conhecer a cidade e ver o que ela oferece", diz.

O especialista em projetos para trens turísticos frisa, ainda, que o benefício se estende ao incentivo do artesanato com a cultura do município, a gastrono-

mia com toda a sua peculiaridade, além do aquecimento da rede hoteleira. O presidente da Câmara, Elias Chediek (PMDB), lembra que a Associação Brasileira de Preservação Ferroviária (ABPF) tinha um projeto semelhante, porém, mais curto. Agora existe a necessidade de unificar os trabalhos.

Na reunião na Câmara foram mostrados vídeos de projetos semelhantes envolvendo o transporte de passageiros voltados ao turismo. A medida foi aprovada pelo secretário de Desenvolvimento Urbano, Edécio Tositto, e a coordenadora municipal de turismo, Eneida Miranda. O encontro contou também com a participação do pre-

sidente do Sindicato dos Hotéis, Restaurantes, Bares e Similares (Sinhores), José Carlos Cardoso.

CEE

Criada em 14 de julho de 2015, a Comissão de Estudos tem como objetivo colaborar para que a cidade saiba como poderá ocupar a área quando os trens de carga deixarem de circular pelo Centro. Algumas ideias já foram aceitas como a utilização do espaço para prédios públicos, parque linear arborizado e a implantação de um veículo leve sobre trilhos (VLT) do Jardim das Hortênsias ao Parque Pinheirinho cruzando toda a região central, além de vias de ligação entre o Centro e a Vila Xavier.

Valdemar M. Neto Mendonça

FLS.	406
PROC.	162/15
S.M.	<i>[assinatura]</i>

De: Elias Chediek
Enviado em: sexta-feira, 8 de abril de 2016 11:38
Para: Prefeito Municipal; Antonio Clovis Pinto Ferraz - COCA - PMA (cocavice@araraquara.sp.gov.br); Edécio Tositto - PMA - Secretaria Municipal de Habitação (etositto@gmail.com)
Assunto: Texto recebido via facebook
Anexos: AS ESTAÇÕES E OS TRILHOS NÃO PODEM ACABAR.doc

AS ESTAÇÕES E OS TRILHOS NÃO PODEM ACABAR
LUIZ CARLOS GUIMARÃES BRONDI

Que notícia alvissareira acabei de ler nesta manhã. A comissão que estuda o espaço que será deixado pela estrada de ferro está firmemente decidida em manter os trilhos e as estações. Nada mais sábio, porque estarão mantendo uma das maiores tradições de nossa cidade: a Estrada de Ferro Araraquarense. Ainda no grupo escolar, guardo em minha memória, aprendi a traçar os trajetos de nossas ferrovias: a Sorocabana, a Santos-Jundiaí, a Paulista, a Noroeste, a Central do Brasil, a Mogiana, a Araraquarense, dentre outras. Como meus pais eram professores a carreira funcional praticamente se restringiu nas cidades da Estrada de Ferro Sorocabana: Palmital, Assis e Sorocaba. Viajei muito nestes trilhos; aliás, na década de cinquenta, era o meio de transporte mais viável naquelas paragens, ainda um grande sertão. Avião, nem pensar. Automóvel, raros e somente os importados, mas a estrada principal, hoje a Raposo Tavares, chamava-se Estrada Oficial, terra e pedregulho. Meus pais tinham um pé-de-bode, 1928, e o seu trajeto mais longo era Assis-Santa Cruz do Rio Pardo, a terra natal deles, onde passávamos as férias. Oito horas de viagem para percorrer cem quilômetros de chão e poeira. Uma aventura para a criançada, comendo pão com mortadela e ovo cozido, leite para os menores e limonada sem gelo, claro, para os maiores. A parada era quase de hora em hora porque ninguém aguentava mais que isso, em virtude dos sacolejos e do aperto, fora os pés-de-ouvido que meu irmão e eu tomávamos de minha mãe para dar fim a uma briga. Boas lembranças! As demais viagens, somente, pela estrada de ferro. Aí era o auge da alegria. As malas já ficavam prontas uma semana antes. O duro era manter as crianças nos seus lugares. As meninas eram mais comportadas, mas meu irmão e eu varávamos vagão por vagão, levando bronca do chefe do trem e beliscões de minha mãe. Hoje passo de carro por aquele caminho. Os trilhos desapareceram, algumas cidades mantiveram as suas estações outras não, a nova geração não aprende mais nada disso nas escolas e só resta mesmo este sentimentalismo besta que ainda conservo em minha memória.

Em por isso que estou feliz com esta decisão da comissão que estuda o que fazer com este espaço. Mantenham sim os trilhos e as estações, porque as gerações futuras ficarão eternamente agradecidas. A cidade vai crescer e o que se pretende hoje - um trem turístico - amanhã, por que não, um metrô de superfície? A Europa toda ainda mantém seus bondes e seus trens, por que temos nós de extingui-los? Vamos preservar a nossa história, o nosso passado e a nossa tradição!

Só peço e espero que os senhores não se deixem levar pela especulação imobiliária, por que esta, com a ladainha de avanço e progresso, só vai transformar aquele imenso espaço em espigões de concreto armado. Temos muita terra para isso, não ali. Mantenham o nosso espaço ferroviário e o transforme numa bela área verde para o lazer de nossos filhos e netos. As gerações futuras vão reconhecer esta histórica e sábia decisão, com certeza! Parabéns a todos os integrantes da comissão e que continuem firmes, sem titubear, nesta linha de pensamento. Araraquara e sua população só podem ficar eternamente agradecidas.

Grato
Elias Chediek


PLS.
PROF.
C.M.

EM BRANCO

Valdemar M. Neto Mendonça

De: Elias Chediek
Enviado em: quarta-feira, 20 de abril de 2016 14:26
Para: Valdemar M. Neto Mendonça
Assunto: ENC: TREM DE ARARAQUARA - THG PROPOSTA
Anexos: 014_2016_proposta Araraquara.pdf

Valdemar conforme combinado.
Abraços
Celia



Vereador e Presidente Elias Chediek

Câmara Municipal de Araraquara
Gabinete 1 (16) 3301-0606
eliaschediek@camara-arq.sp.gov.br
www.eliaschediek.com.br
Facebook: EliasChediek e EliasChediekII

De: fabiofumaca@uol.com.br [mailto:fabiofumaca@uol.com.br]
Enviada em: quarta-feira, 20 de abril de 2016 11:33
Para: Adilson Vital <adilsonvital@camara-arq.sp.gov.br>; thgconsultoria@viagensdetrem.com.br
Cc: Donizete Simioni <vereadorsimioni@camara-arq.sp.gov.br>; Jair Martineli <jairmartineli@camara-arq.sp.gov.br>; Elias Chediek <eliaschediek@camara-arq.sp.gov.br>; theo_theo1@hotmail.com; abaturbuenodeandrada@gmail.com
Assunto: TREM DE ARARAQUARA - THG PROPOSTA

Prezado Vereador Adilson Vital e membros da CEE Parque dos Trilhos

Envio proposta para estudo de implantação do trem turístico no trecho a ser entregue pela RUMO ALL bem como a extensão a Bueno de Andrada.

Entendo que para o desenvolvimento turístico da cidade e não só para o trem, haja um fluxo considerável de pessoas que circulem na cidade, sejam pessoas da cidade com principalmente regionalmente.

Posso afirmar aos membros da comissão que tive uma grata surpresa ao conhecer o Distrito de Bueno de Andrada, espaço de ar bucólico e pelo que pude observar, está a um grande passo para ser um excelente receptivo turístico de Araraquara, assim como o Parque Pinheirinho.

Informo ainda que acredito nesse projeto, considerando todas as facilidades apresentadas, como por exemplo a linha férrea que será exclusiva em parte e a facilidade do material rodante que o DNIT poderá disponibilizar. Lembro ainda que, preliminarmente, o projeto poderá ser aplicado em duas fases.

O orçamento acima apresentará todas as informações necessárias para implantação do trem, e inclui todas as

2.18
3000
M.O

EM BRANCO



FLS.	408
PRG	182/15
C.M.	<i>[Handwritten Signature]</i>

despesas de hospedagem, transporte e alimentação da equipe da THG, bem como avaliações de terceiros necessários.

Agradeço pela atenção dispensada no dia 06 pp.

Fico no aguardo.

Att.

Fábio Barbosa
Consultor
THG CONSULTORIA E TURISMO
viagensdetrem.com.br
(11) 9.9865.8243

[Faint, tilted stamp or watermark]

EM BRANCO



Carta nº 014/2016/CON

Mogi das Cruzes, 19 de abril de 2016.

Prezado Senhor

Conforme solicitado, segue proposta e custo para o levantamento técnico e turístico para implantação do **Trem de Araraquara**, conforme Resolução nº 359, 26 de novembro de 2003 da Agência Nacional de Transportes Terrestres – ANTT e Portaria nº 18 do MTur de 25 de fevereiro de 2010.

No aspecto turístico, serão levantadas informações relacionadas à oferta e demanda turística da região, bem como equipamentos e serviços turísticos.

Também serão simuladas as receitas e custos dos equipamentos operacionais e mão de obra que servirão de subsídio para o processo a ser encaminhado à Agência Nacional de Transportes Terrestres – ANTT.

Além destas informações serão indicados e apresentados orçamentos para recuperação de equipamentos, para que se possam mensurar possíveis investimentos.

PRAZO DE EXECUÇÃO:

30 dias (trinta), a partir da aprovação desta.

ESTUDO:

Valor: R\$ 32.540,00 (Trinta e dois mil, quinhentos e quarenta reais)

FORMA DE PAGAMENTO:

À combinar

001
01-01
000


EM BRANCO





Certo de sua atenção sobre o assunto fico no aguardo de vosso retorno, aproveitando a oportunidade para reiterar os protestos de elevada estima e consideração.

Atenciosamente.


~~Fábio Barbosa~~
Consultor em Turismo Ferroviário

ILMO. VEREADOR
ADILSON VITAL
PRESIDENTE DA COMISSÃO PARQUE DOS TRILHOS
CAMARA MUNICIPAL DE ARARAQUARA - SP

Contato: (11) 9.9865.8243

02.878.805/0001-68
THG CONSULTORIA, VIAGENS
E TURISMO LTDA
Rua Capitão Francisco de Mello e Souza, 43
Sabaúna - CEP 08850-030
MOGI DAS CRUZES - SP

PROF. DR. ...
C.A. ...

EM BRANCO



FLS. 411
PROC. 182115
C.M. [Signature]

Valdemar M. Neto Mendonça

De: Valdemar M. Neto Mendonça
Enviado em: sexta-feira, 29 de abril de 2016 13:33
Para: Adilson Vital; Donizete Simioni; Elias Chediek; Jair Martineli
Assunto: Convite Abertura de Exposição - CEUs Parque dos Trilhos e Marginal das Cruzes
Anexos: convite abertura exposição CEU.jpg

Para conhecimento.

De: Vereador Donizete Simioni [mailto:vereadordonizetesimioni@gmail.com]
Enviada em: quinta-feira, 28 de abril de 2016 23:29
Para: Valdemar M. Neto Mendonça
Assunto: Fwd: Convite Abertura de Exposição - CEUs Parque dos Trilhos e Marginal das Cruzes

Valdemar,

Gentileza enviar aos membros da CEE.

Priscila

Gabinete do Vereador Donizete Simioni - PT
Assessoria Legislativa - Priscila Grifoni Bressan
Assessoria de Gabinete - Maria Joviniana (Jô) e José Carlos
contato: 16-3301-0642

COPIA

EM BRANCO

CEUs-Corredores Estruturais de Urbanidade Parqueos Trilhos e Avenida-Parque Ribeirão das Cruzes


Organizador: Prof. Arq. Luiz Antonio Nigro Falcoski - Universidade Federal de São Carlos - UFSCar

Abertura 2ª feira, dia 2 de maio, 17 horas, no Saguão da Câmara Municipal de Araraquara
Rua São Bento, 887, Centro, esquina com Avenida Duque de Caxias



Edição Municipal
de Araraquara

Comissão Especial de Estudos
Proposta de utilização da Orla Ferroviária
Parque dos Trilhos



CEUS
PROG. 00000000
COP. 00000000

819

0075

M.D.

EM BRANCO



Câmara Municipal de Araraquara



HOME | A CÂMARA » | VEREADORES » | NOTÍCIAS | TIVIDADE LEGISLATIVA » | CIDADANIA » | LICITAÇÕES | CONTATO

NOSSOS VEREADORES

PORTAL DA TRANSPARÊNCIA

Plano Diretor ARARAQUARA

OPINIÃO DO VEREADOR

para buscar digite ENTER

ÚLTIMAS NOTÍCIAS



Édio cobra manutenção na Estação de Tratamento de Esgoto para análise da água

4 de maio de 2016

Sessão – Peq. Expediente Adilson Vital – 03/05/16

4 de maio de 2016

Sessão – Peq. Expediente William Affonso – 03/05/16

4 de maio de 2016

Sessão – Peq. Expediente José Carlos Porsani – 03/05/16

4 de maio de 2016

Sessão – Peq. Expediente Juliana Damus – 03/05/16

4 de maio de 2016

Sessão – Peq. Expediente João Farias – 03/05/16

4 de maio de 2016

Home

Símbolos de Araraquara

Símbolos Nacionais

Hinos

Araraquara

Bandeira

Hino a Independência

Ordem do Dia

Sessão Cidadã

Tribuna Popular

Feriados

Legislação

Constituição Federal

Constituição Estadual

Código de Trânsito Brasileiro (Download)

Lei Orgânica do Município

Código Penal (Download)

Código de Obras (Download)

Código de Postura (Download)

Regimento Interno Consolidado (Download)

Lei 8666 (Download)

Plano Diretor

Lei Municipal 8.075/13 – PPA 2014/2017

Lei Municipal 8.359/14 – Orçamento 2015

Decreto Municipal nº 9904 – Quadro de Classificação Funcional.

Consulta de Leis

Plano Diretor

Cipa

Contra Cheque

Contra Cheque Betha

SIGA



ACESSO ADMINISTRATIVO

Fazer login

Posts RSS

RSS dos comentários

WordPress.org

Home / Donizete Simioni / Câmara abriga exposição sobre o Parque dos trilhos e Parque Cruzes

Câmara abriga exposição sobre o Parque dos trilhos e Parque Ribeirão das Cruzes

Autor: imprensa em Donizete Simioni, Elias Chediek, Jair Martineli, José Carlos Porsani, Vereadores, William Affonso
2 de maio de 2016 0 55 Acessos

Há uma grande expectativa com relação a retirada dos trens do centro da cidade e com a utili


Uma possibilidade é a implantação do Parque dos Trilhos, um projeto transformador para um bem no centro da cidade.

O que pode ser feito? Quais as mudanças que aquele setor da cidade sofreria? O que seria ir trilhos seriam utilizados futuramente?

São perguntas que criam um cenário perfeito para possibilidades.

Muitas dessas questões estão explicitadas na Exposição "CENÁRIOS DO PLANO DIRETOR PARA UMA CIDADE MAIS SUSTENTÁVEL – "CEUS – Corredores Estruturais de Urbanização Parque dos Trilhos e Avenida – Parque Ribeirão das Cruzes", aberta na tarde desta segunda-feira, 02 de maio, no saguão da Câmara Municipal de Araraquara.

É a maquete eletrônica de duas leituras do Plano Diretor de Araraquara através de projeto gráfico e comunicação visual.



A organização é do Professor Arquiteto Luiz Antônio Nigro Falcoski, da Universidade Federal de a UFSCAR, e uma realização da Comissão Especial de Estudos da Câmara Municipal da propo utilização da orla ferroviária e parque dos trilhos.



Para Elias Chediek, presidente da Cãm Municipal, esse não é um projeto fina agrega um grande valor para a cidad Araraquara. "A exposição mostra as ç e nós vamos trabalhar para que aque um cartão postal, e para que o projet Leve Sobre Trilhos, o VLT, seja uma i melhorar o transporte da cidade com finalizou.

Estiveram presentes também os vere: Donizete Siomioni (PT), Jair Martineli Carlos Porsani (PSDB) e William Affonso (PDT) e Luiz Antônio Nigro Falcoski, o organizador.

tweet


G+1 0

PinIt

Anterior: Chediek articulará projeto de Centro de Ensino Especial para Surdos em Araraquara

Dr. Lapena e Juliana Damus c solução para paralisação

NOTÍCIAS RELACIONADAS



Sessão – Peq. Expediente William Affonso – 03/05/16
4 de maio de 2016

Sessão – Peq. Exl José Carlos Porsani 03/05/16
4 de maio de 2016

010
1074
100


EM BRANCO

FLS.	414
PROC.	182/15
C.M.	<i>[assinatura]</i>

CERTIDÃO

CERTIFICO que, finda a exposição CEUs – Corredores Estruturais de Urbanidade Parque dos Trilhos e Avenida-Parque Ribeirão das Cruzes, organizada pelo Professor Arquiteto Luiz Antonio Nigro Falcoski, o material foi encaminhado a esta Comissão, que, por sua vez, remeteu-o, a título de doação, à Biblioteca "Vereador Omar de Souza e Silva".

Araraquara, 24 de maio de 2016.



Valdemar Martins Neto Mendonça

Assistente técnico legislativo

[Faint stamp: COMISSÃO DE BENS]

PLS
PROG
MO

EM BRANCO

FLS.	415
PROC.	182/15
CM.	<i>[Handwritten Signature]</i>

Valdemar M. Neto Mendonça

De: Valdemar M. Neto Mendonça
Enviado em: quinta-feira, 25 de agosto de 2016 15:14
Para: Adilson Vital; Donizete Simioni; Jair Martineli; Elias Chediek; Presidencia
Cc: Daniel L. O. Mattosinho; Marcelo R. D. Cavalcanti
Assunto: CEE Parque dos Trilhos - prazo final para conclusão dos trabalhos

Boa tarde!

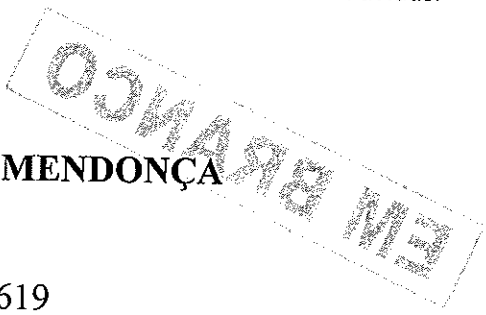
O prazo para os trabalhos desenvolvidos pela Comissão Especial de Estudos "Proposta de Utilização da Orla Ferroviária" termina no **dia 1º de setembro de 2016.**

Desta forma, o relatório final da Comissão deverá ser protocolizado no setor competente até esta data.

Todavia, caso os membros da Comissão entendam necessário, os trabalhos poderão ser prorrogados por prazo certo e determinado, que não poderá ultrapassar o final da legislatura.

Com mais para o momento, me coloco à disposição no caso de eventuais dúvidas.

Atenciosamente,



VALDEMAR MARTINS NETO MENDONÇA

Assistente Técnico Legislativo
Diretoria Legislativa
Tel 3301-0619, 3301-0600/ramal 0619
Fax 3301-0647
E-mail: valdemar@camara-arq.sp.gov.br

FLS
PROD
CM

EM BRANCO



CÂMARA MUNICIPAL DE ARARAQUARA

REQUERIMENTO NÚMERO 0756/16.

FLS.	2196
PROC.	182/15
C.M.	216

AUTOR: ADILSON VITAL

DESPACHO:

APROVADO.

30 AGO. 2016

Araraquara, _____

Presidente

Requeiro à Mesa, satisfeitas as formalidades regimentais, seja autorizada a prorrogação por mais 100 (cem) dias, a contar de 02 (dois) de setembro próximo, do prazo da Comissão Especial de Estudos - CEE denominada "Proposta de Utilização da Orla Ferroviária", com o objetivo de discutir e propor ao Poder Executivo Municipal a melhor forma de ocupação das edificações existentes e dos espaços livres da orla ferroviária que será desativada e dá outras providências.

Sala de sessões "Plínio de Carvalho", 29 de agosto de 2016.

ADILSON VITAL
Vereador

16:19 29/08/2016 08:49:17 PROTOCOLO-CÂMARA MUNICIPAL REQUERIMENTOS

FILE
PROC.
C.M.

1982 034 01

EM BRANCO

1982 034 01

Valdemar M. Neto Mendonça

De: Valdemar M. Neto Mendonça
Enviado em: quarta-feira, 31 de agosto de 2016 17:22
Para: Valdemar M. Neto Mendonça; Adilson Vital; Donizete Simioni; Jair Martineli; Elias Chediek; Presidencia
Cc: Daniel L. O. Mattosinho; Marcelo R. D. Cavalcanti
Assunto: RES: CEE Parque dos Trilhos - prazo final para conclusão dos trabalhos

Destinatário	Entrega
Valdemar M. Neto Mendonça	Entregue: 31/08/2016 17:22
Adilson Vital	Entregue: 31/08/2016 17:22
Donizete Simioni	Entregue: 31/08/2016 17:22
Jair Martineli	Entregue: 31/08/2016 17:22
Elias Chediek	Entregue: 31/08/2016 17:22
Presidencia	Entregue: 31/08/2016 17:22
Daniel L. O. Mattosinho	Entregue: 31/08/2016 17:22
Marcelo R. D. Cavalcanti	Entregue: 31/08/2016 17:22

Boa tarde!

Com o deferimento do Requerimento nº 756/16, de autoria do Vereador Adilson Vital, o prazo para o desenvolvimento dos trabalhos da Comissão Especial de Estudos "Proposta de Utilização da Orla Ferroviária" foi prorrogado por mais 100 (cem) dias, encerrando-se, finalmente, no dia 10 de dezembro de 2016 (último dia desta sessão legislativa).

Entretanto, para que as conclusões dos trabalhos possam ser apreciadas pelo plenário da Câmara Municipal, este relatório final deve ser protocolizado em data anterior a 06 de dezembro de 2016, dia em que ocorrerá a última sessão ordinária desta legislatura.

Sem mais para o momento, me coloco à disposição no caso de eventuais dúvidas.

Atenciosamente,

VALDEMAR MARTINS NETO MENDONÇA

Diretoria Legislativa
Tel 3301-0619, 3301-0600/ramal 0619
Fax 3301-0647
E-mail: valdemar@camara-arg.sp.gov.br

De: Valdemar M. Neto Mendonça
Enviada em: quinta-feira, 25 de agosto de 2016 15:14
Para: Adilson Vital; Donizete Simioni; Jair Martineli; Elias Chediek; Presidencia
Cc: Daniel L. O. Mattosinho; Marcelo R. D. Cavalcanti
Assunto: CEE Parque dos Trilhos - prazo final para conclusão dos trabalhos

Boa tarde!

FILE
PROC
NO

EM BRANCO



ATO NÚMERO 065/16

De 31 de agosto de 2016

Processo n.º 182/15

Prorroga as atividades da Comissão Especial de Estudos – CEE, denominada “Proposta de Utilização da Orla Ferroviária”, com o objetivo de discutir e propor ao Poder Executivo Municipal a melhor forma de ocupação das edificações existentes e dos espaços livres da orla ferroviária que será desativada.

O PRESIDENTE DA CÂMARA MUNICIPAL DE ARARAQUARA, Estado de São Paulo, usando de suas atribuições legais e tendo em vista a aprovação do Requerimento nº 756/16, de autoria do Vereador ADILSON VITAL, faz publicar o seguinte:

ATO

Art. único: Ficam prorrogadas até o dia 10 de dezembro de 2016 as atividades da Comissão Especial de Estudos – CEE, denominada “Proposta de Utilização da Orla Ferroviária”, com o objetivo de discutir e propor ao Poder Executivo Municipal a melhor forma de ocupação das edificações existentes e dos espaços livres da orla ferroviária que será desativada.

Câmara Municipal de Araraquara, aos 31 (trinta e um) dias do mês de agosto do ano de 2016 (dois mil e dezesseis).

[Signature]
ELIAS CHEDIEK
Presidente

[Signature]
ARCÉLIO LUIS MANELLI
Administrador Geral

Publicado na Câmara Municipal de Araraquara, na mesma data.

.....	2017
.....	0000
.....	MS

EM BRANCO



CÂMARA MUNICIPAL DE ARARAQUARA

 **Câmara Municipal de Araraquara**

ATO NÚMERO 065/16
De 31 de agosto de 2016
Processo n.º 182/15
Prorroga as atividades da Comissão Especial de Estudos – CEE, denominada “Proposta de Utilização da Orla Ferroviária”, com o objetivo de discutir e propor ao Poder Executivo Municipal a melhor forma de ocupação das edificações existentes e dos espaços livres da orla ferroviária que será desativada.
O PRESIDENTE DA CÂMARA MUNICIPAL DE ARARAQUARA, Estado de São Paulo, usando de suas atribuições legais e tendo em vista a aprovação do Requerimento n.º 756/16, de autoria do Vereador ADILSON VITAL, faz publicar o seguinte:
ATO
Art. único: Ficam prorrogadas até o dia 10 de dezembro de 2016 as atividades da Comissão Especial de Estudos – CEE, denominada “Proposta de Utilização da Orla Ferroviária”, com o objetivo de discutir e propor ao Poder Executivo Municipal a melhor forma de ocupação das edificações existentes e dos espaços livres da orla ferroviária que será desativada.
Câmara Municipal de Araraquara, aos 31 (trinta e um) dias do mês de agosto do ano de 2016 (dois mil e dezesseis).
ELIAS CHEDIEK
Presidente
ARCÉLIO LUIS MANELLI
Administrador Geral
Publicado na Câmara Municipal de Araraquara, na mesma data.

**MATÉRIA PUBLICADA NO JORNAL DE ARARAQUARA “O IMPARCIAL”
EDIÇÃO DO DIA: sexta-feira, 02 de setembro de 2016.**

EM BRANCO



CÂMARA MUNICIPAL DE ARARAQUARA

SOLICITAÇÃO PARA UTILIZAÇÃO DE DEPENDÊNCIA E RECURSOS:

Excelentíssimo Senhor Presidente:

Solicitamos a cessão de uso da Dependência e dos Recursos abaixo descritos, responsabilizando-nos por possíveis danos que venham a ser causados ao patrimônio do Legislativo, exceto quando servidores estiverem operando tais recursos, para a seguinte realização:

Data(s) do evento: <i>18/10/2016</i>	Início do Evento: <i>14:00</i>	Término do Evento: <i>17:00</i>	Evento: Reunião Comissão Especial de Estudos 'Proposta de Utilização da Orla Ferroviária'
Dependência: Plenário		Se Uso Externo ou Outros especificar Local :	
Quantidade Estimada de Pessoas : 50		Obs.:	


(utilize o verso da folha para outros esclarecimentos ou anexe documentos que julgar necessários.)

Recursos Envolvidos No Evento	
Computador (Notebook)	Não
Projeter (Data Show)	Sim
Tela de Projeção	Sim
Funcionário para Operar Datashow	Não
Funcionário Operar Cronômetro	Não
Filmagem	Sim
Transmissão TV Câmara	Não
Imprensa Interna (Setor Imprensa da Câmara)	Sim
Imprensa Externa (Jornais da Cidade)	Não
Sistema de Som	Sim
Café	Não
Água	Sim
Copeira	Não

Setor Envolvido	Informações	
	Disponível na data Solicitada	Assinatura (Cópia Recebida)
Patrimônio / Serviços		
Informática		
Som Imagem		
Imprensa		
Copa		
Secretaria		

Ciente:	
Administrador Geral	

Araraquara, aos 14 de outubro de 2016.


 Valdemar Martins Neto Mendonça
 Assistente técnico legislativo

EM BRANCO

Valdemar M. Neto Mendonça

FLS. 420
PROC. 182/15
C.M. 016

De: Valdemar M. Neto Mendonça
Enviado em: sexta-feira, 14 de outubro de 2016 11:41
Para: Donizete Simioni; Jair Martineli; Jeferson Yashuda; Elias Chediek; Presidencia
Assunto: CEE Parque dos Trilhos - convite para reunião

Controle:	Destinatário	Entrega	Ler
	Donizete Simioni	Entregue: 14/10/2016 11:41	Lida: 14/10/2016 14:40
	Jair Martineli	Entregue: 14/10/2016 11:41	Lida: 19/10/2016 09:06
	Jeferson Yashuda	Entregue: 14/10/2016 11:41	Lida: 14/10/2016 14:43
	Elias Chediek	Entregue: 14/10/2016 11:41	Lida: 14/10/2016 11:42
	Presidencia	Entregue: 14/10/2016 11:41	Excluído: 14/10/2016 14:45
	Daniel L. O. Mattosinho	Entregue: 14/10/2016 11:41	Lida: 14/10/2016 13:10
	Marcelo R. D. Cavalcanti	Entregue: 14/10/2016 11:41	Lida: 14/10/2016 15:16

Bom dia!

Em condição de secretário das Comissões Permanentes e outras instituídas por esta Casa Legislativa, **CONVIDO** o Vereador para a próxima reunião da Comissão Especial de Estudos "Proposta de Utilização da Orla Ferroviária", a ser realizada na próxima terça-feira, 18 de outubro de 2016, às 14 horas, no Plenário da Câmara Municipal de Araraquara.

O objetivo da reunião será a apresentação e a discussão do trabalho sobre o 'Parque dos Trilhos' elaborado em conjunto com a Secretaria Municipal de Desenvolvimento Urbano.

Para tanto, foram convidados para a reunião representantes de diversos órgãos e entidades públicas, como Secretarias Municipais, Cetesb, CTA, DAEE e DAAE.

REUNIÃO DA COMISSÃO ESPECIAL DE ESTUDOS "PROPOSTA DE UTILIZAÇÃO DA ORLA FERROVIÁRIA"

DATA: Terça-feira, 18 de outubro de 2016

HORÁRIO: 14 horas

LOCAL: Plenário da Câmara Municipal de Araraquara

Em mais para o momento, na condição de secretário da Comissão, me coloco à disposição no caso de eventuais dúvidas.

Atenciosamente,

VALDEMAR MARTINS NETO MENDONÇA

Diretoria Legislativa

Tel 3301-0619, 3301-0600/ramal 0619

Fax 3301-0647

E-mail: valdemar@camara-arq.sp.gov.br

817
1075
140

EM BRANCO

Valdemar M. Neto Mendonça

De: Secretaria de Governo [Secgoverno@araraquara.sp.gov.br]
Enviado em: sexta-feira, 14 de outubro de 2016 16:22
Para: Valdemar M. Neto Mendonça
Assunto: RES: Comissão de Estudos Parque dos Trilhos - convite para reunião

Prezado Senhor Valdemar,

Boa tarde!

Através deste, confirmo o recebimento deste, o encaminhamento do mesmo ao Secretário André Beraldo e também a presença do mesmo no referido evento.

Na oportunidade, renovamos os protestos de nosso elevado apreço e distinta consideração.

Atenciosamente,

André Guedes Beraldo
Secretário Municipal de Governo
Prefeitura do Município de Araraquara
Tel. 16 - 3301-5260 - Fax 16 - 3301-5130
secgoverno@araraquara.sp.gov.br
www.araraquara.sp.gov.br

Emitido por:
Sabrina Martins

De: Valdemar M. Neto Mendonça [valdemar@camara-arq.sp.gov.br]
Enviado: sexta-feira, 14 de outubro de 2016 13:37
Assunto: Comissão de Estudos Parque dos Trilhos - convite para reunião

Boa tarde!

A Comissão Especial de Estudos 'Proposta de Utilização da Orla Ferroviária' da Câmara Municipal de Araraquara, em conjunto com o Presidente desta Casa Legislativa, tem a honra de **CONVIDAR** o Secretário Municipal para uma reunião no Plenário da Câmara Municipal de Araraquara, na próxima terça-feira, 18 de outubro de 2016, às 14 horas.

O objetivo da reunião será a apresentação e a discussão do trabalho sobre o 'Parque dos Trilhos' elaborado em conjunto com a Secretaria Municipal de Desenvolvimento Urbano.

REUNIÃO DA COMISSÃO ESPECIAL DE ESTUDOS "PROPOSTA DE UTILIZAÇÃO DA ORLA FERROVIÁRIA"
DATA: Terça-feira, 18 de outubro de 2016
HORÁRIO: 14 horas
LOCAL: Plenário da Câmara Municipal de Araraquara

Peço a gentileza de confirmar o recebimento desta correspondência eletrônica, bem como a participação na reunião.

FILE
NO
M.O

EM BRANCO



Valdemar M. Neto Mendonça

FLS.	423
PROC.	182/15
C.M.	<i>[assinatura]</i>

De: Maria Cecília Sambrano Vieira [MCSVieira@araraquara.sp.gov.br]
Enviado em: segunda-feira, 17 de outubro de 2016 12:38
Para: Valdemar M. Neto Mendonça
Assunto: RES: Comissão de Estudos Parque dos Trilhos - convite para reunião

Boa tarde,
Devido compromissos assumidos anteriormente confirmo a presença da Gerente de Monitoramento e Controle da Rede Socioassistencial Flávia Elena na reunião.

Atenciosamente,

Maria Cecília Sambrano Vieira
Secretária Municipal de Assistência e Desenvolvimento Social
RUA IVO ANTONIO MAGNANI, 200 – FONTE LUMINOSA – CEP: 14.802-634 - ARARAQUARA/SP
Telefone: (16) 3301-2954
e-mail: mcsvieira@araraquara.sp.gov.br

De: Valdemar M. Neto Mendonça [valdemar@camara-arq.sp.gov.br]
Enviado: sexta-feira, 14 de outubro de 2016 13:27
Para: Secretaria de Assistência e Desenvolvimento Social
Cc: Maria Cecília Sambrano Vieira; Gerência de Planejamento Social
Assunto: Comissão de Estudos Parque dos Trilhos - convite para reunião

Boa tarde!

A Comissão Especial de Estudos 'Proposta de Utilização da Orla Ferroviária' da Câmara Municipal de Araraquara, em conjunto com o Presidente desta Casa Legislativa, tem a honra de **CONVIDAR** essa Secretaria para uma reunião no Plenário da Câmara Municipal de Araraquara, na próxima terça-feira, 18 de outubro de 2016, às 14 horas.

Para tanto, contamos com a presença dos seguintes membros:

- Maria Cecília Sambrano Vieira – Secretária Municipal
- Flávia Elena Messias Bombo – Gerente de Monitoramento e Controle da Rede Socioassistencial

O objetivo da reunião será a apresentação e a discussão do trabalho sobre o 'Parque dos Trilhos' elaborado em conjunto com a Secretaria Municipal de Desenvolvimento Urbano.

REUNIÃO DA COMISSÃO ESPECIAL DE ESTUDOS "PROPOSTA DE UTILIZAÇÃO DA ORLA FERROVIÁRIA"

DATA: Terça-feira, 18 de outubro de 2016

HORÁRIO: 14 horas

LOCAL: Plenário da Câmara Municipal de Araraquara

Peço a gentileza de confirmar o recebimento desta correspondência eletrônica, bem como a participação na reunião.

Sem mais para o momento, na condição de secretário da Comissão, me coloco à disposição no caso de eventuais dúvidas.

CM
PROJ
PLA

EM BRANCO

Valdemar M. Neto Mendonça

De: Secretaria da Saúde - Gabinete [gabinetesau@araraquara.sp.gov.br]
Enviado em: terça-feira, 18 de outubro de 2016 10:35
Para: Valdemar M. Neto Mendonça
Assunto: RES: Comissão de Estudos Parque dos Trilhos - convite para reunião

Bom dia Senhor Valdemar,

Informo que o Coordenador Executivo de Atenção Básica está ciente da reunião, no entanto haverá uma cirurgia de uma criança de 45 dias no mesmo horário da referida reunião e o Dr. Carlos Fernando Camargo não poderá comparecer. O Secretário Municipal de Saúde também foi notificado quanto à reunião e não poderá comparecer à reunião, pois está de plantão na Irmandade de Santa Casa de Misericórdia.

Atenciosamente,

Gabinete da Secretaria Municipal de Saúde de Araraquara/SP

De: Valdemar M. Neto Mendonça [mailto:valdemar@camara-arq.sp.gov.br]
Enviada em: sexta-feira, 14 de outubro de 2016 13:21
Para: Secretaria da Saúde - Gabinete
Cc: carlosfcamargo@yahoo.com.br
Assunto: Comissão de Estudos Parque dos Trilhos - convite para reunião

Bom dia!

A Comissão Especial de Estudos 'Proposta de Utilização da Orla Ferroviária' da Câmara Municipal de Araraquara, em conjunto com o Presidente desta Casa Legislativa, tem a honra de **CONVIDAR** essa Secretaria para uma reunião no Plenário da Câmara Municipal de Araraquara, na próxima terça-feira, 18 de outubro de 2016, às 14 horas.

Para tanto, contamos com a presença dos seguintes membros:

- Abelardo Ferrarezi de Andrade – Secretário Municipal
- Carlos Fernando Camargo – Coordenador Executivo de Atenção Básica

O objetivo da reunião será a apresentação e a discussão do trabalho sobre o 'Parque dos Trilhos' elaborado em conjunto com a Secretaria Municipal de Desenvolvimento Urbano.

REUNIÃO DA COMISSÃO ESPECIAL DE ESTUDOS "PROPOSTA DE UTILIZAÇÃO DA ORLA FERROVIÁRIA"
DATA: Terça-feira, 18 de outubro de 2016
HORÁRIO: 14 horas
LOCAL: Plenário da Câmara Municipal de Araraquara

Peço a gentileza de confirmar o recebimento desta correspondência eletrônica, bem como a participação na reunião.

Sem mais para o momento, na condição de secretário da Comissão, me coloco à disposição no caso de eventuais dúvidas.

Atenciosamente,

F.L.B.

PROF.

C.M.

EM BRANCO



CÂMARA MUNICIPAL DE ARARAQUARA

Gabinete da Presidência

FLS. 425
PROC. 182/15
C.M. [Signature]

ATO NÚMERO 078/16

De 14 de outubro de 2016.

Processo nº 182/15

Substituição de integrante da Comissão Especial de Estudos – CEE denominada “Proposta de Utilização da Orla Ferroviária”.

O PRESIDENTE DA CÂMARA MUNICIPAL DE ARARAQUARA, Estado de São Paulo, usando de suas atribuições legais, faz publicar o seguinte

A T O :

Art. 1º – Atendendo ao disposto na Resolução 421, de 14 de julho de 2015, que criou a Comissão Especial de Estudos – CEE denominada “Proposta de Utilização da Orla Ferroviária”, com o objetivo de discutir e propor ao Poder Executivo Municipal a melhor forma de ocupação das edificações existentes e dos espaços livres da orla ferroviária que será desativada, fica nomeado o vereador Farmacêutico Jéferson Yashuda em substituição ao edil Adilson Vital.

Art. 2º – A Comissão Especial de Estudos – CEE denominada “Proposta de Utilização da Orla Ferroviária”, fica assim constituída: vereadores Jair Martineli, Farmacêutico Jéferson Yashuda e Donizete Simioni sob a presidência do primeiro.

Art. 3º – Este ato entra em vigor na data de sua publicação.

Câmara Municipal de Araraquara, aos 14 (quatorze) dias do mês de outubro do ano de 2016 (dois mil e dezesseis).


ELIAS CHEDIEK

Presidente


ARCÉLIO LUIS MANELLI

Administrador Geral

Publicado na Câmara Municipal de Araraquara, na mesma data.

efcb/

e-mail: legislativo@camara-arq.sp.gov.br
www.camara-arq.sp.gov.br



018

0089

010

EM BRANCO



CÂMARA MUNICIPAL DE ARARAQUARA

CÂMARA MUNICIPAL DE ARARAQUARA
ATO NÚMERO 078/16
De 14 de outubro de 2016.
Processo nº 182/15

Substituição de integrante da Comissão Especial de Estudos – CEE denominada "Proposta de Utilização da Orla Ferroviária".
O PRESIDENTE DA CÂMARA MUNICIPAL DE ARARAQUARA, Estado de São Paulo, usando de suas atribuições legais, faz publicar o seguinte A.T.O.:

Art. 1º – Atendendo ao disposto na Resolução 421, de 14 de julho de 2015, que criou a Comissão Especial de Estudos – CEE denominada "Proposta de Utilização da Orla Ferroviária", com o objetivo de discutir e propor ao Poder Executivo Municipal a melhor forma de ocupação das edificações existentes e dos espaços livres da orla ferroviária que será desativada, fica nomeado o vereador Farmacêutico Jefferson Yashuda em substituição ao edil Adilson Vital.

Art. 2º – A Comissão Especial de Estudos – CEE denominada "Proposta de Utilização da Orla Ferroviária", fica assim constituída: vereadores Jair Martinieli, Farmacêutico Jefferson Yashuda e Donizete Simioni sob a presidência do primeiro.

Art. 3º – Este ato entra em vigor na data de sua publicação.
Câmara Municipal de Araraquara, aos 14 (quatorze) dias do mês de outubro do ano de 2016 (dois mil e dezesseis).

ELIAS CHEDIK
Presidente
ARCÉLIO LUIS MANELLI
Administrador Geral

Publicado na Câmara Municipal de Araraquara, na mesma data.

MATÉRIA PUBLICADA NO JORNAL DE ARARAQUARA "TRIBUNA"
EDIÇÃO DO DIA: terça-feira, 18 de outubro de 2016.

218
3098
M 3

EM BRANCO

Erlei Fortunato Cerni Baú

De: Erlei Fortunato Cerni Baú
Enviado em: quarta-feira, 19 de outubro de 2016 13:01
Para: Vereadores
Cc: Andréia de Freitas Luiz (andreia@camara-arq.sp.gov.br); Arcélio Luis Manelli (arcelio@camara-arq.sp.gov.br); Carlos Henrique de Oliveira (carlos@camara-arq.sp.gov.br); Daniel L. O. Mattosinho (daniel.mattosinho@camara-arq.sp.gov.br); Escola do legislativo (escoladolegislativo@camara-arq.sp.gov.br); Fabiano Roberto Salata (fabiano@camara-arq.sp.gov.br); Francisco de Assis (chicodeassis@camara-arq.sp.gov.br); Marcelo R. D. Cavalcanti (marcelo@camara-arq.sp.gov.br); Mariana Tiemi Kimura Claudio (mariana@camara-arq.sp.gov.br); Mario Escamilha Junior (mario@camara-arq.sp.gov.br); Priscila C. M. Ferreira (priscila@camara-arq.sp.gov.br); Silvia Lucia M. N. Delgatti (silvia@camara-arq.sp.gov.br); Silvia Maria Gustavo Santos (silviam@camara-arq.sp.gov.br); Solange Itokagi G. da Silva (solange@camara-arq.sp.gov.br); Valdemar M. Neto Mendonça (valdemar@camara-arq.sp.gov.br); William Yuzo Miyagi (william@camara-arq.sp.gov.br)
Assunto: Atos 076, 077, 078 e 079 de 2016 para conhecimento
Anexos: Ato 076-16.pdf; Ato 077-16.pdf; Ato 078-16.pdf; Ato 079-16.pdf

Boa tarde.

Envio cópias, em anexo, dos Atos 076, 077, 078 e 079 de 2016 para conhecimento.

Att.



Erlei Fortunato Cerni Baú
Agente Administrativo
Câmara Municipal de Araraquara
Telefone: (16) 3301-0600 - ramal 6550
E-mail: erlei@camara-arq.sp.gov.br

	0.15
	.0075
	0.01

EM BRANCO





Ata da 11ª Reunião da Comissão Especial de Estudos 'Proposta de Utilização da Orla Ferroviária', da Câmara Municipal de Araraquara, realizada em 18 de outubro de 2016, em sua sede, situada nesta cidade de Araraquara, no Palacete Vereador Carlos Alberto Manço, na Rua São Bento nº 887.

Presidente da Comissão: Vereador Jair Martineli
Membros da Comissão: Vereador Donizete Simioni
Vereador Farmacêutico Jéferson Yashuda

Início às 14 horas e 23 minutos. Vereadores presentes: Donizete Simioni, Elias Chediek e Jair Martineli. Vereador ausente: Farmacêutico Jéferson Yashuda. Convidados presentes: Vereadora Geani Trevisóli; Vereador Rodrigo Martins; Max Fernando Pavanello, Secretário Municipal da Agricultura; Maria Emília de Oliveira Souza Taddei, Secretária Municipal de Trânsito e Transportes; João Batista de Souza Júnior, Secretário Municipal de Segurança Pública; Rosângela de Fátima Jacob Moro, representante da Secretaria Municipal de Assistência e Desenvolvimento Social; Rafaela Gouvêa Rolfsen, Coordenadora da Indústria e Tecnologia, representante da Secretaria Municipal de Ciência, Tecnologia, Turismo e Desenvolvimento Sustentável; José Carlos de Campos, Gerente de Drenagem, representante da Secretaria Municipal de Obras Públicas; Alessandra de Lima, Coordenadora de Planejamento Urbano; Marcela Vergílio Raimundo, Gerente de Patrimônio Histórico; Vitor Eduardo Molina Junior, Gerente de Sistemas de Informações Geográficas; Marcos Roberto de Oliveira, Gerente de Aprovação de Projetos da Secretaria de Desenvolvimento Urbano; Milton Balestrini, arquiteto pela Coordenadoria de Projetos da Secretaria de Desenvolvimento Urbano; Jéssica Caroline Lourenço, estagiária de Arquitetura da Câmara Municipal; Victor Malara, estagiário de Arquitetura da Câmara Municipal; Cristiane Ferreira, representante da Controladoria do Transporte de Araraquara (CTA); e Marcos Roberto da Silva, Coordenador Executivo da Guarda Civil Municipal. O Presidente da Câmara deu início aos trabalhos agradecendo a presença de todos e explicando o papel da Comissão. A seguir, foi passada a palavra aos convidados Alessandra de Lima, Marcela Vergílio Raimundo, Vitor Eduardo Molina Junior, Jéssica Caroline Lourenço e Victor Malara, que demonstraram, mediante a apresentação de *slides*, o projeto para o Parque dos Trilhos. Após, os presentes mostraram suas impressões e fizeram questionamentos pontuais sobre o projeto. Por fim, o Presidente da

[Four handwritten signatures in blue ink]

200
0000
500


EM BRANCO







Ata da 11ª Reunião da Comissão Especial de Estudos 'Proposta de Utilização da Orla Ferroviária', da Câmara Municipal de Araraquara, realizada em 18 de outubro de 2016, em sua sede, situada nesta cidade de Araraquara, no Palacete Vereador Carlos Alberto Manço, na Rua São Bento nº 887.

Câmara Municipal de Araraquara apresentou a ideia de formar uma comissão multidisciplinar, dividida em grupos temáticos, de modo que cada Secretaria possa aprimorar sua correspondente área de interesse institucional no projeto. Ato contínuo, o Presidente da Câmara Municipal de Araraquara comunicou a realização de uma nova reunião, em data a ser agendada, para expor este projeto para representantes da sociedade civil. Isto posto, agradecendo a presença de todos, o Presidente da Câmara Municipal de Araraquara encerrou os trabalhos às **16 horas e 16 minutos**. Eu, Valdemar Martins Neto Mendonça, assistente técnico legislativo da Câmara Municipal de Araraquara, secretariei a reunião e lavrei a presente ata que, se aprovada, será assinada por mim e pelos vereadores presentes. =/=/=/=/=/=/=/=/=/=/=


Vereador Jair Martineli
Presidente da Comissão


Vereador Elias Chediek
Presidente da Câmara Municipal de Araraquara


Vereador Donizete Simioni
Membro da Comissão


Valdemar Martins Neto Mendonça
Assistente técnico legislativo

2017

0000

000

EM BRANCO



LISTA DE PRESENÇA – “PROPOSTA DE UTILIZAÇÃO DA ORLA FERROVIÁRIA”

18/10/16

Nome: Rosângela de F. Jacó Moura nasc _____

Endereço: Rua Cândido de Lima 518 Fone: 3301-1807

E-mail: adm.socil@aracajuara.sp.gov.br

Nome: Christiane Ferrero nasc _____

Endereço: Controladora do Transporte Fone: _____

E-mail: _____

Nome: Rafaela Gouveia Kelsen nasc _____

Endereço: MA - Coord. da Indústria e Tecnologia Fone: _____

E-mail: _____

Nome: Max Fernando Pasinato nasc _____

Endereço: Secretaria da Agricultura Fone: _____

E-mail: _____

Nome: Marcia Queleci nasc _____

Endereço: Secretaria: Fronteiras e Passaportes Fone: _____

E-mail: _____

Nome: José Carlos de Campos nasc _____

Endereço: S. M. O. P. - QD Fone: (16) 33015060

E-mail: _____

EM BRANCO



LISTA DE PRESENÇA – “PROPOSTA DE UTILIZAÇÃO DA ORLA FERROVIÁRIA”

18/10/16

Nome: Marcos Roberto da Silva nasc _____
Endereço: Quada Civil Municipal Fone: 99738-2217
E-mail: _____

Nome: João Batista de Souza Jr. nasc _____
Endereço: Sec. Mun. de Segurança Pública Fone: _____
E-mail: _____

Nome: José Carlos de Campos nasc _____
Endereço: S. M. O. P. - GD Fone: (16) 33015060
E-mail: _____

Nome: Marcos Roberto de Oliveira nasc _____
Endereço: Desenvolvimento Urbano Fone: 33015059
E-mail: projjobs@araraquara.sp.gov.br

Nome: Geani Trevisoli nasc 12/02/
Endereço: Av. FRANCISCO UAZ FILHO ²⁵²⁴ Fone: (16) 99774-3114
E-mail: geanitrevisoli@gmail.com

Nome: Milton Balestrini nasc 10/06/62
Endereço: Araraquara Fone: 3301-5059
E-mail: balestrini-m@gmail.com

218
0000
000

EM BRANCO

LISTA DE PRESENÇA – “PROPOSTA DE UTILIZAÇÃO DA ORLA FERROVIÁRIA”

18/10/16

Nome: Rodrigo César Martins nasc _____

Endereço: _____ Fone: _____

E-mail: _____

Nome: Victor Malara nasc _____

Endereço: Av. Aldo Galeano, 278 - Jd. Manacás Fone: (16) 98200-5021

E-mail: victormalara@hotmail.com

Nome: Jessica Caroline Lourenço nasc _____

Endereço: _____ Fone: (16) 99663966

E-mail: Jess.unn@hotmail.com

Nome: Vitor EDUARDO MOURA JR nasc _____

Endereço: _____ Fone: 3301 5292

E-mail: GSIGED@araraquara.sp.gov.br

Nome: MARCELA VERGÍLIO MARMUNDO nasc _____

Endereço: _____ Fone: 3301.5120

E-mail: gphist@araraquara.sp.gov.br

Nome: ALESSANDRA DE LIMA nasc _____


Endereço: _____ Fone: 3301-5025

E-mail: alima@araraquara.sp.gov.br

	213
	3009
	MO

EM BRANCO









Câmara Municipal de Araraquara



Home / Cidade / Projeto para o Parque dos Trilhos é apresentado na Câmara

NOSSOS VEREADORES

HOME | A CÂMARA » | VEREADORES »

PORTAL DA TRANSPARÊNCIA



Plano Diretor ARARAQUARA

OPINIÃO DO VEREADOR



para buscar digite ENTER

ÚLTIMAS NOTÍCIAS

- Outubro Rosa é abordado na Tribuna Popular
18 de outubro de 2016
- Projeto para o Parque dos Trilhos é apresentado na Câmara
18 de outubro de 2016
- Câmara adia votação de reajuste do IPTU
18 de outubro de 2016
- Araraquara é finalista do Prêmio Nacional de Desenvolvimento Social
18 de outubro de 2016
- Rodrigo Martins toma posse como vereador de Araraquara
14 de outubro de 2016
- Servidores da Comissão de Licitação participam de curso para aprimorar processo licitatório
13 de outubro de 2016

Home

Símbolos de Araraquara

Símbolos Nacionais

NOTÍCIAS | ATIVIDADE LEGISLATIVA » | CIDADANIA » | LICITAÇÕES | CONTATO

Hino a Independência

Ordem do Dia

Sessão Cidadã

Tribuna Popular

Feriados

Legislação

Constituição Federal

Constituição Estadual

Código de Trânsito Brasileiro (Download)

Lei Orgânica do Município

Código Penal (Download)

Código de Obras (Download)

Código de Postura (Download)

Regimento Interno Consolidado (Download)

Lei 8666 (Download)

Plano Diretor

Lei Municipal 8.075/13 – PPA 2014/2017

Lei Municipal 8.359/14 – Orçamento 2015

Decreto Municipal nº 9904 – Quadro de Classificação Funcional.

Consulta de Leis
Plano Diretor
Cipa
Contra Cheque
Contra Cheque Betha

SIGA



ACESSO ADMINISTRATIVO

Fazer login
Posts RSS
RSS dos comentários
WordPress.org

Projeto para o Parque dos Trilhos é apresentado na

Autor: Imprensa - em Cidade, Donizete Simioni, Elias Chediek, Geani Trevisoli, Jair Martini, João Farias, Notícias, Telas
18 de outubro de 2016 0 59 Acessos

A coordenadora de desenvolvimento urbano Alessandra Lima, juntamente com sua equipe, à tarde desta terça-feira (18), no Plenário da Câmara Municipal, o projeto para o Parque representantes de diversas secretarias. Estiveram presentes os vereadores Elias Chediek Martineli (PMDB), Donizete Simioni (PT), Geani Trevisoli (DEM), Rodrigo Martins (PPL) e João



"Essa reunião é uma oportunidade para compartilharmos o que temos de diagnóstico e informações para discutir todas as secretarias a possibilidade e para que tenhamos uma melhor ideia", afirmou a coordenadora.

O Parque dos Trilhos seria dividido em Centro de Atividades para Idosos e Interesse Social, onde ficariam a Desenvolvimento Social e o Fundo Gastronômico/ Economia Criativa (Agricultura); Centro de Cultura e Educação (Secretaria da Cultura e Coordenadoria de Turismo Cívico e Tecnológico (Prefeitura e 11 secretarias, Posto de Atendimento ao Trabalhador – 11 Povos e Câmara Municipal); Centro Esportivo/ Araraquara Olímpica (secretarias de Saúde e Lazer); Cidade Judiciária/ Habitação; e Unidade de Vizinhança (serviços públicos, esporte e la

De acordo com Elias Chediek, presidente da Câmara, serão encaminhadas cópias das secretarias para que o projeto seja melhor discutido. "Depois realizaremos uma reunião com sugestões e ideias para as questões técnicas de cada setor", explicou.

Presente no encontro, o coronel João Batista de Souza Jr, secretário municipal de segurança destacou que há a necessidade de a população se apropriar da área. "Não existe efetivo na área. Deve-se pensar no videomonitoramento do espaço", alertou.

Durante o debate, também foi levantada a questão dos alagamentos na Via Expressa, Alessandra, "estão previstas quatro lagoas em torno do rio do Ouro para fazer a drenagem Chediek complementou informando que haverá uma nova captação de toda a água da Vila Xa

O projeto traria uma "nova cara" para Araraquara. "Teremos estações de trem (VLT – veic trilhos) a cada quilômetro, em média, com centros comerciais, como se fosse um metrô. A cidade terá acesso a essa área e se concentrará nesse parque. E para isso, é necessário existir um projeto para conseguirmos os recursos", finalizou o presidente do Legislativo.

Donizete Simioni, membro da comissão do Parque dos Trilhos, apontou que o estudo já está avançado. "Está tudo consignado no nosso Plano Diretor. Já existe uma lei, e isso é fundamental para avançarmos. Não é um projeto para um prefeito, para um mandato, é para o futuro da cidade", destacou o vereador.

tweet

G+1 0

Pin It

Anterior:
Câmara adia votação de reajuste do IPTU

Outubro Rosa é abordado na

NOTÍCIAS RELACIONADAS



Outubro Rosa é abordado na Tribuna Popular

18 de outubro de 2016



Câmara adia votação de reajuste do IPTU

18 de outubro de 2016



Araraquara é final Prêmio Nacional de Desenvolvimento

2.0
DOWN
MO

EM BRANCO

Projeto para o Parque dos Trilhos é apresentado na Câmara

A coordenadora de desenvolvimento urbano Alessandra Lima, juntamente com sua equipe, apresentou, na tarde desta quarta-feira (18), no Plenário da Câmara Municipal, projeto para o Parque dos Trilhos a representantes de diversas secretarias. Estiveram presentes os vereadores Elias Chediek (PMDB), Air Martinelel (PMDB), Donizete Simioni (PT), Jeani Trevisóli (DEM) e João Farias (PRB).

“Essa reunião é uma oportunidade para compartilhar o que temos de le-

vantamentos, diagnósticos e informações para discutirmos com todas as secretarias a possibilidade de implantação e para que tenhamos uma maior eficiência”, afirmou a coordenadora.

O Parque dos Trilhos seria dividido em sete áreas: Centro de Atividades para Idosos e Habitação de Interesse Social, onde ficará a Secretaria de Desenvolvimento Social e o Fundo Social; Centro Gastro-nômico/ Economia Criativa (Secretaria da Agricultura); Centro de Cultura e Educação (Secretaria da

Cultura e Coordenadoria de Turismo); Centro Cívico e Tecnológico (Prefeitura e 11 secretarias, Posto de Atendimento ao Trabalhador - PAT, Banco do Povo e Câmara Municipal); Centro Esportivo/ Araraquara Olímpica (secretarias de Saúde e Esporte e Lazer); Cidade Judiciária/ Habitação; e Unidade de Vizinhaça (serviços públicos, esporte e lazer).

De acordo com Elias Chediek, presidente da Câmara, serão encaminhadas cópias desse estudo às secretarias para que o pro-

jeto seja melhor discutido. “Depois realizaremos uma nova reunião para ouvir sugestões e ideias para as questões técnicas de cada setor”, explicou.

Presente no encontro, o coronel João Batista de Souza Jr, secretário municipal de segurança pública destacou que há a necessidade de a população se apropriar da área. “Não existe efetivo para toda essa área. Deve-se pensar no videomonitoramento do espaço”, alertou.

Durante o debate, também foi levantada a ques-

tão dos alagamentos na Via Expressa, mas, segundo Alessandra, “estão previstas quatro lagoas em torno do rio do Ouro para fazer a drenagem dessa água”. Chediek complementou informando que haverá uma nova captação de toda a água da Vila Xavier.

O projeto traria uma “nova cara” para Araraquara. “Teremos estações de trem (VLT - veículo leve sobre trilhos) a cada quilômetro, em média, com centros comerciais, como se fosse um metrô. A cidade de toda terá acesso a essa

área e se concentrará nesse parque. E para isso, necessário existir um projeto para conseguirmos recursos”, finalizou o presidente do Legislativo.

Donizete Simioni, membro da comissão do Parque dos Trilhos, apontou que estudo já está bastante avançado. “Está tudo consignado no nosso Plano Diretor. Já existe uma lei, isso é fundamental para avançarmos. Não é um projeto para um prefeito para um mandato, é para o futuro da nossa cidade”, destacou o vereador.

FLS.	935
PROC.	182135
C.M.	<i>[Assinatura]</i>



CÂMARA MUNICIPAL DE ARARAQUARA

SOLICITAÇÃO PARA UTILIZAÇÃO DE DEPENDÊNCIA E RECURSOS:

Excelentíssimo Senhor Presidente:

Solicitamos a cessão de uso da Dependência e dos Recursos abaixo descritos, responsabilizando-nos por possíveis danos que venham a ser causados ao patrimônio do Legislativo, exceto quando servidores estiverem operando tais recursos, para a seguinte realização:

Data(s) do evento: 27/10/2016	Início do Evento: 14:00	Término do Evento: 17:00	Evento: Reunião Comissão Especial de Estudos 'Proposta de Utilização da Orla Ferroviária'
Dependência: Plenário		Se Uso Externo ou Outros especificar Local :	
Quantidade Estimada de Pessoas : 50		Obs.:	


(utilize o verso da folha para outros esclarecimentos ou anexe documentos que julgar necessários.)

Recursos Envolvidos No Evento	
Computador (Notebook)	Sim
Projeter (Data Show)	Sim
Tela de Projeção	Sim
Funcionário para Operar Datashow	Não
Funcionário Operar Cronômetro	Não
Filmagem	Sim
Transmissão TV Câmara	Não
Imprensa Interna (Setor Imprensa da Câmara)	Sim
Imprensa Externa (Jornais da Cidade)	Não
Sistema de Som	Sim
Café	Não
Água	Sim
Copeira	Não

Informações		
Setor Envolvido	Disponível na data Solicitada	Assinatura (Cópia Recebida)
Patrimônio / Serviços		
Informática		
Som Imagem		
Imprensa		
Copa		
Secretaria		

Ciente:	
Administrador Geral	

Araraquara, aos 21 de outubro de 2016.



Valdemar Martins Neto Mendonça
 Assistente técnico legislativo

013

0000

000

EM BRANCO

Valdemar M. Neto Mendonça

De: Robson Rodrigues [robson_arqueo@yahoo.com.br]
Enviado em: segunda-feira, 24 de outubro de 2016 11:55
Para: Valdemar M. Neto Mendonça
Assunto: Re: Comissão de Estudos Parque dos Trilhos - convite para reunião

Prezado Valdemar,

Informo que recebi o convite e confirmo presença.
Att.

Dr. Robson Rodrigues
Arqueólogo

Universidade Federal de Uberlândia - UFU

Instituto de Ciências Sociais - INCIS

Pesquisador PNPd/CAPES

Professor Formador do Curso de Especialização em História e Culturas dos Povos Indígenas - FACED/UFU

Pesquisador associado da Fundação Araporã - www.fundacaoarapora.org.br

(16) 9.9786.5889

Em Segunda-feira, 24 de Outubro de 2016 11:42, Valdemar M. Neto Mendonça <valdemar@camara-arq.sp.gov.br> escreveu:

Bom dia!

A Comissão Especial de Estudos 'Proposta de Utilização da Orla Ferroviária' da Câmara Municipal de Araraquara, em conjunto com o Presidente desta Casa Legislativa, tem a honra de **CONVIDAR** Vossa Senhoria para uma reunião no Plenário da Câmara Municipal de Araraquara, na próxima quinta-feira, 27 de outubro de 2016, às 14 horas.

O objetivo da reunião será a apresentação e a discussão do trabalho sobre o 'Parque dos Trilhos' elaborado em conjunto com a Secretaria Municipal de Desenvolvimento Urbano.

REUNIÃO DA COMISSÃO ESPECIAL DE ESTUDOS "PROPOSTA DE UTILIZAÇÃO DA ORLA FERROVIÁRIA"

DATA: Quinta-feira, 27 de outubro de 2016

HORÁRIO: 14 horas

LOCAL: Plenário da Câmara Municipal de Araraquara

Peço a gentileza de confirmar o recebimento desta correspondência eletrônica, bem como a participação na reunião.

Sem mais para o momento, na condição de secretário da Comissão, me coloco à disposição no caso de eventuais dúvidas.

Atenciosamente,

217

0009

MO

EM BRANCO

FLS.	438
PROC.	182/15
C.M.	016

Valdemar M. Neto Mendonça

De: Théo Bratfisch [theo_theo1@hotmail.com]
Enviado em: segunda-feira, 24 de outubro de 2016 12:33
Para: Valdemar M. Neto Mendonça
Assunto: Re: Comissão de Estudos Parque dos Trilhos - convite para reunião

recebido, obrigado, confirmo presença.

Théo Bratfisch

marketing promocional | promoções e eventos
(16) 9-9769.0938 vivo

Facebook: <http://www.facebook.com/theo.bratfisch>

De: Valdemar M. Neto Mendonça <valdemar@camara-arq.sp.gov.br>

Enviado: segunda-feira, 24 de outubro de 2016 11:41

Assunto: Comissão de Estudos Parque dos Trilhos - convite para reunião

Bom dia!

A Comissão Especial de Estudos 'Proposta de Utilização da Orla Ferroviária' da Câmara Municipal de Araraquara, em conjunto com o Presidente desta Casa Legislativa, tem a honra de **CONVIDAR** Vossa Senhoria para uma reunião no Plenário da Câmara Municipal de Araraquara, na próxima quinta-feira, 27 de outubro de 2016, às 14 horas.

O objetivo da reunião será a apresentação e a discussão do trabalho sobre o 'Parque dos Trilhos' elaborado em conjunto com a Secretaria Municipal de Desenvolvimento Urbano.

REUNIÃO DA COMISSÃO ESPECIAL DE ESTUDOS "PROPOSTA DE UTILIZAÇÃO DA ORLA FERROVIÁRIA"

DATA: Quinta-feira, 27 de outubro de 2016

HORÁRIO: 14 horas

LOCAL: Plenário da Câmara Municipal de Araraquara

Peço a gentileza de confirmar o recebimento desta correspondência eletrônica, bem como a participação na reunião.

Sem mais para o momento, na condição de secretário da Comissão, me coloco à disposição no caso de eventuais dúvidas.

Atenciosamente,

VALDEMAR MARTINS NETO MENDONÇA

Diretoria Legislativa

Tel 3301-0619, 3301-0600/ramal 0619

Fax 3301-0647

E-mail: valdemar@camara-arq.sp.gov.br

015

0029

M.O

EM BRANCO

Valdemar M. Neto Mendonça

FLS.	1139
PROC.	182/15
C.M.	016

De: Jorge Luis Carizia [jcarizia@sp.gov.br]
Enviado em: segunda-feira, 24 de outubro de 2016 13:43
Para: Valdemar M. Neto Mendonça
Assunto: Re: RES: Comissão de Estudos Parque dos Trilhos - convite para reunião

Recebido e confirmado.

Obrigado.

Jorge Luis Carizia

De: Valdemar M. Neto Mendonça <valdemar@camara-arq.sp.gov.br>
Para: "cga_cetesb@sp.gov.br" <cga_cetesb@sp.gov.br>
Cc: "jcarizia@sp.gov.br" <jcarizia@sp.gov.br>, "jmarasca@sp.gov.br" <jmarasca@sp.gov.br>
Data: 24/10/2016 11:27
Assunto: RES: Comissão de Estudos Parque dos Trilhos - convite para reunião

Bom dia!

A Comissão Especial de Estudos 'Proposta de Utilização da Orla Ferroviária' da Câmara Municipal de Araraquara, em conjunto com o Presidente desta Casa Legislativa, tem a honra de **CONVIDAR** essa Agência para uma reunião no Plenário da Câmara Municipal de Araraquara, na próxima quinta-feira, 27 de outubro de 2016, às 14 horas.

Para tanto, contamos com a presença dos seguintes membros:

- Jorge Luiz Carizia – Gerente
- José Marasca

O objetivo da reunião será a apresentação e a discussão do trabalho sobre o 'Parque dos Trilhos' elaborado em conjunto com a Secretaria Municipal de Desenvolvimento Urbano.

REUNIÃO DA COMISSÃO ESPECIAL DE ESTUDOS "PROPOSTA DE UTILIZAÇÃO DA ORLA FERROVIÁRIA"

DATA: Quinta-feira, 27 de outubro de 2016

HORÁRIO: 14 horas

LOCAL: Plenário da Câmara Municipal de Araraquara

Peço a gentileza de confirmar o recebimento desta correspondência eletrônica, bem como a participação na reunião.

Sem mais para o momento, na condição de secretário da Comissão, me coloco à disposição no caso de eventuais dúvidas.

0.17
0.090
0.50

EM BRANCO



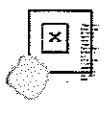
Valdemar M. Neto Mendonça

De: Maria Helena H. Tovolli [lelem@fclar.unesp.br]
Enviado em: segunda-feira, 24 de outubro de 2016 16:59
Para: Valdemar M. Neto Mendonça
Assunto: Re: Comissão de Estudos Parque dos Trilhos - convite para reunião

Boa tarde,

Por solicitação do Prof. Cláudio Cesar de Paiva, agradecemos o convite e confirmamos a presença do professor.

Att.



Maria Helena Haddad Tovolli
Assessora Vice-Diretoria
Faculdade de Ciências e Letras - Câmpus de Araraquara
Universidade Estadual Paulista "Julio de Mesquita Filho" - UNESP
Contato (16) 33346263 vicedir@fclar.unesp.br

De: "Valdemar M. Neto Mendonça" <valdemar@camara-arq.sp.gov.br>
Para: "Unesp Araraquara" <diretor@fclar.unesp.br>, "Unesp Araraquara" <vicedir@fclar.unesp.br>
Enviadas: Segunda-feira, 24 de outubro de 2016 11:55:43
Assunto: Comissão de Estudos Parque dos Trilhos - convite para reunião

Bom dia!

A Comissão Especial de Estudos 'Proposta de Utilização da Orla Ferroviária' da Câmara Municipal de Araraquara, em conjunto com o Presidente desta Casa Legislativa, tem a honra de **CONVIDAR** o Vice-Diretor Cláudio César de Paiva para uma reunião no Plenário da Câmara Municipal de Araraquara, na próxima quinta-feira, 27 de outubro de 2016, às 14 horas.

O objetivo da reunião será a apresentação e a discussão do trabalho sobre o 'Parque dos Trilhos' elaborado em conjunto com a Secretaria Municipal de Desenvolvimento Urbano.

REUNIÃO DA COMISSÃO ESPECIAL DE ESTUDOS "PROPOSTA DE UTILIZAÇÃO DA ORLA FERROVIÁRIA"
DATA: Quinta-feira, 27 de outubro de 2016
HORÁRIO: 14 horas
LOCAL: Plenário da Câmara Municipal de Araraquara

Peço a gentileza de confirmar o recebimento desta correspondência eletrônica, bem como a participação na reunião.

12.11
1800
100

EM BRANCO

Valdemar M. Neto Mendonça

De: Cristiane Krohling Bernardi [arqcriskb@gmail.com]
Enviado em: segunda-feira, 24 de outubro de 2016 18:27
Para: Valdemar M. Neto Mendonça
Assunto: Re: Comissão de Estudos Parque dos Trilhos - convite para reunião

Prezados senhores

Agradeço o convite e confirmo minha presença.

Att

Profª Cristiane Kröhling Bernardi
Coordenadora Arquitetura e Urbanismo
UNIP . campus Araraquara
55 . 16 . 3336 1800

Em 24 de outubro de 2016 13:16, Valdemar M. Neto Mendonça <valdemar@camara-arq.sp.gov.br> escreveu:

Boa tarde!

A Comissão Especial de Estudos 'Proposta de Utilização da Orla Ferroviária' da Câmara Municipal de Araraquara, em conjunto com o Presidente desta Casa Legislativa, tem a honra de **CONVIDAR** a Coordenadora de Arquitetura da Unip Cristiane Bernardes para uma reunião no Plenário da Câmara Municipal de Araraquara, na próxima quinta-feira, 27 de outubro de 2016, às 14 horas.

O objetivo da reunião será a apresentação e a discussão do trabalho sobre o 'Parque dos Trilhos' elaborado em conjunto com a Secretaria Municipal de Desenvolvimento Urbano.

REUNIÃO DA COMISSÃO ESPECIAL DE ESTUDOS "PROPOSTA DE UTILIZAÇÃO DA ORLA FERROVIÁRIA"

DATA: Quinta-feira, 27 de outubro de 2016


HORÁRIO: 14 horas

LOCAL: Plenário da Câmara Municipal de Araraquara

PROJ. 215
C.A. 11.0

EM BRANCO

Valdemar M. Neto Mendonça

FLS.	442
PROC.	182/15
C.M.	

De: azzoniaa@terra.com.br
Enviado em: segunda-feira, 24 de outubro de 2016 21:34
Para: Valdemar M. Neto Mendonça
Assunto: Re: Comissão de Estudos Parque dos Trilhos - convite para reunião

Agradeço pelo convite, mas vou estar em compromissos inadiáveis em Campinas e S. Paulo. Como sugestão, entendo que será preciso fazer um estudo com ocupações mistas (poder público e privado e, eventualmente, estudo só com diferentes formas de aproveitamento privado, com parte da área para espaços de lazer, preservação ambiental etc. A proposta da Sec. de Desenvolvimento Urbano, para os próximos anos "magros" com mais transparência e controle de gastos, torna-se algo muito difícil de realizar, até porque há MUITAS PRIORIDADES A ATENDER E QUE NÃO SERÃO ATACADAS POR FALTA DE DINHEIRO. É a minha opinião a respeito, completando minha posição a favor de metrô de superfície Matão/ S. Carlos. Alcyr Azzoni.

Em Seg 24/10/16 11:41, Valdemar M. Neto Mendonça valdemar@camara-arq.sp.gov.br escreveu:

Bom dia!

A Comissão Especial de Estudos 'Proposta de Utilização da Orla Ferroviária' da Câmara Municipal de Araraquara, em conjunto com o Presidente desta Casa Legislativa, tem a honra de **CONVIDAR** Vossa Senhoria para uma reunião no Plenário da Câmara Municipal de Araraquara, na próxima quinta-feira, 27 de outubro de 2016, às 14 horas.

O objetivo da reunião será a apresentação e a discussão do trabalho sobre o 'Parque dos Trilhos' elaborado em conjunto com a Secretaria Municipal de Desenvolvimento Urbano.

REUNIÃO DA COMISSÃO ESPECIAL DE ESTUDOS "PROPOSTA DE UTILIZAÇÃO DA ORLA FERROVIÁRIA"

DATA: Quinta-feira, 27 de outubro de 2016

HORÁRIO: 14 horas

LOCAL: Plenário da Câmara Municipal de Araraquara

Peço a gentileza de confirmar o recebimento desta correspondência eletrônica, bem como a participação na reunião.

Sem mais para o momento, na condição de secretário da Comissão, me coloco à disposição no caso de eventuais dúvidas.

Atenciosamente,

VALDEMAR MARTINS NETO MENDONÇA

Diretoria Legislativa

Tel 3301-0619, 3301-0600/ramal 0619

Fax 3301-0647

E-mail: valdemar@camara-arq.sp.gov.br

0.19
0.0070
0.160

EM BRANCO

Valdemar M. Neto Mendonça

De: Jose Leomar Fernandes Junior [leomar@sc.usp.br]
Enviado em: terça-feira, 25 de outubro de 2016 05:02
Para: Valdemar M. Neto Mendonça
Cc: José Leomar Fernandes Júnior
Assunto: Re: Comissão de Estudos Parque dos Trilhos - convite para reuniao

Prezado Valdemar,

confirmando o recebimento, agradeço o envio do convite, manifesto interesse em participar de todos os próximos eventos relacionados ao tema, mas, infelizmente, no dia 27 de outubro de 2016, às 14 horas, tenho compromisso na USP - São Carlos, onde trabalho.

Um grato abraço,

José Leomar.

De: "Valdemar M. Neto Mendonça" <valdemar@camara-arq.sp.gov.br>
Enviadas: Segunda-feira, 24 de Outubro de 2016 11:41:01
Assunto: Comissão de Estudos Parque dos Trilhos - convite para reunião

Bom dia!

A Comissão Especial de Estudos 'Proposta de Utilização da Orla Ferroviária' da Câmara Municipal de Araraquara, em conjunto com o Presidente desta Casa Legislativa, tem a honra de **CONVIDAR** Vossa Senhoria para uma reunião no Plenário da Câmara Municipal de Araraquara, na próxima quinta-feira, 27 de outubro de 2016, às 14 horas.

O objetivo da reunião será a apresentação e a discussão do trabalho sobre o 'Parque dos Trilhos' elaborado em conjunto com a Secretaria Municipal de Desenvolvimento Urbano.

REUNIÃO DA COMISSÃO ESPECIAL DE ESTUDOS "PROPOSTA DE UTILIZAÇÃO DA ORLA FERROVIÁRIA"

ATA: Quinta-feira, 27 de outubro de 2016

HORÁRIO: 14 horas

LOCAL: Plenário da Câmara Municipal de Araraquara

Peço a gentileza de confirmar o recebimento desta correspondência eletrônica, bem como a participação na reunião.

Sem mais para o momento, na condição de secretário da Comissão, me coloco à disposição no caso de eventuais dúvidas.

Atenciosamente,

017
0009
MO

EM BRANCO

FLS.	444
PROC.	18215
C.M.	0110

Valdemar M. Neto Mendonça

De: Secretaria da Saúde - Gabinete [gabinetesaude@araraquara.sp.gov.br]
Enviado em: terça-feira, 25 de outubro de 2016 09:13
Para: Valdemar M. Neto Mendonça
Assunto: RES: Comissão de Estudos Parque dos Trilhos - convite para reunião

Bom dia Sr. Valdemar,

Informamos que o Coordenador Executivo de Atenção Básica – Dr. Carlos Fernando Camargo encontra-se de férias de suas funções, retornando somente no mês de Novembro.

Atenciosamente,

Gabinete da Secretaria Municipal de Saúde de Araraquara/SP

De: Valdemar M. Neto Mendonça [mailto:valdemar@camara-arq.sp.gov.br]
Enviada em: segunda-feira, 24 de outubro de 2016 11:21
Para: Secretaria da Saúde - Gabinete
Cc: carlosfcamargo@yahoo.com.br
Assunto: RES: Comissão de Estudos Parque dos Trilhos - convite para reunião

Bom dia!

A Comissão Especial de Estudos 'Proposta de Utilização da Orla Ferroviária' da Câmara Municipal de Araraquara, em conjunto com o Presidente desta Casa Legislativa, tem a honra de **CONVIDAR** essa Secretaria para uma reunião no Plenário da Câmara Municipal de Araraquara, na próxima quinta-feira, 27 de outubro de 2016, às 14 horas.

Para tanto, contamos com a presença dos seguintes membros:

- Abelardo Ferrarezi de Andrade – Secretário Municipal
- Carlos Fernando Camargo – Coordenador Executivo de Atenção Básica

O objetivo da reunião será a apresentação e a discussão do trabalho sobre o 'Parque dos Trilhos' elaborado em conjunto com a Secretaria Municipal de Desenvolvimento Urbano.

REUNIÃO DA COMISSÃO ESPECIAL DE ESTUDOS "PROPOSTA DE UTILIZAÇÃO DA ORLA FERROVIÁRIA"

DATA: Quinta-feira, 27 de outubro de 2016

HORÁRIO: 14 horas

LOCAL: Plenário da Câmara Municipal de Araraquara

Peço a gentileza de confirmar o recebimento desta correspondência eletrônica, bem como a participação na reunião.

Sem mais para o momento, na condição de secretário da Comissão, me coloco à disposição no caso de eventuais dúvidas.

Atenciosamente,

PLS.
PRD
C.M.

EM BRANCO

FLS.	445
PROC.	182115
C.M.	lll

Valdemar M. Neto Mendonça

De: conselho municipal idoso [cmiararaquara2004@gmail.com]
Enviado em: terça-feira, 25 de outubro de 2016 11:26
Para: Valdemar M. Neto Mendonça
Assunto: Re: Comissão de Estudos Parque dos Trilhos - convite para reunião

OK.
otavio luiz pião

Em 24 de outubro de 2016 11:46, Valdemar M. Neto Mendonça <valdemar@camara-arq.sp.gov.br> escreveu:

Bom dia!

A Comissão Especial de Estudos 'Proposta de Utilização da Orla Ferroviária' da Câmara Municipal de Araraquara, em conjunto com o Presidente desta Casa Legislativa, tem a honra de **CONVIDAR** o Senhor Otávio Luiz Pião para uma reunião no Plenário da Câmara Municipal de Araraquara, na próxima quinta-feira, 27 de outubro de 2016, às 14 horas.

O objetivo da reunião será a apresentação e a discussão do trabalho sobre o 'Parque dos Trilhos' elaborado em conjunto com a Secretaria Municipal de Desenvolvimento Urbano.

REUNIÃO DA COMISSÃO ESPECIAL DE ESTUDOS "PROPOSTA DE UTILIZAÇÃO DA ORLA FERROVIÁRIA"

DATA: Quinta-feira, 27 de outubro de 2016

ORÁRIO: 14 horas

LOCAL: Plenário da Câmara Municipal de Araraquara

Peço a gentileza de confirmar o recebimento desta correspondência eletrônica, bem como a participação na reunião.

Sem mais para o momento, na condição de secretário da Comissão, me coloco à disposição no caso de eventuais dúvidas.

10
1000
10

EM BRANCO

FLS.	246
PROC.	182/16
C.M.	

Valdemar M. Neto Mendonça

De: JOSE BERNARDES FELEX [jbfex@hotmail.com]
Enviado em: terça-feira, 25 de outubro de 2016 13:54
Para: Valdemar M. Neto Mendonça
Assunto: Re: Comissão de Estudos Parque dos Trilhos - convite para reunião

Desculpem. Mas não poderei comparecer devido a compromissos agendados com o Denatran. Agradeço o convite. José Bernardes FELEX

Enviado do meu iPhone

Em 24 de out de 2016, às 11:42, Valdemar M. Neto Mendonça <valdemar@camara-arq.sp.gov.br> escreveu:

Bom dia!

A Comissão Especial de Estudos 'Proposta de Utilização da Orla Ferroviária' da Câmara Municipal de Araraquara, em conjunto com o Presidente desta Casa Legislativa, tem a honra de **CONVIDAR** Vossa Senhoria para uma reunião no Plenário da Câmara Municipal de Araraquara, na próxima quinta-feira, 27 de outubro de 2016, às 14 horas.

O objetivo da reunião será a apresentação e a discussão do trabalho sobre o 'Parque dos Trilhos' elaborado em conjunto com a Secretaria Municipal de Desenvolvimento Urbano.

REUNIÃO DA COMISSÃO ESPECIAL DE ESTUDOS "PROPOSTA DE UTILIZAÇÃO DA ORLA FERROVIÁRIA"
DATA: Quinta-feira, 27 de outubro de 2016
HORÁRIO: 14 horas
LOCAL: Plenário da Câmara Municipal de Araraquara

Peço a gentileza de confirmar o recebimento desta correspondência eletrônica, bem como a participação na reunião.

Sem mais para o momento, na condição de secretário da Comissão, me coloco à disposição no caso de eventuais dúvidas.

Atenciosamente,

VALDEMAR MARTINS NETO MENDONÇA
Diretoria Legislativa
Tel 3301-0619, 3301-0600/ramal 0619
Fax 3301-0647
E-mail: valdemar@camara-arq.sp.gov.br

019
1024
140

EM BRANCO

FLS.	447
PROC.	182/18
C.M.	<i>[assinatura]</i>

Valdemar M. Neto Mendonça

De: Solange Itokagi G. da Silva
Enviado em: terça-feira, 25 de outubro de 2016 16:23
Para: Daniel L. O. Mattosinho; Valdemar M. Neto Mendonça
Assunto: ENC: Reunião sobre o Parque dos Trilhos.

De: carlos.carmignolli@ceagesp.gov.br [<mailto:carlos.carmignolli@ceagesp.gov.br>]
Enviada em: terça-feira, 25 de outubro de 2016 16:16
Para: Solange Itokagi G. da Silva
Cc: Marcos Rodrigues
Assunto: Reunião sobre o Parque dos Trilhos.

Boa tarde,

Informamos que o nosso Gerente Regional, o Sr. Carlos Roberto do Espírito Santo, agradece o convite, mas estará em São Paulo na data da reunião e não poderá comparecer. Entendendo a importância do assunto a ser discutido, gostaríamos de indicar a participação dos encarregados das unidades envolvidas na retirada dos trilhos, que são os Srs. André Luiz Corsi, Marcos Rodrigues e Carlos Luis Carmignolli. Já agradecendo, ficamos no aguardo da confirmação.

Carlos Luis Carmignolli
Armazém Anexo Araraquara
clcarmignolli@ceagesp.gov.br
(016) 3322-4710/3332-0508




Antes de imprimir pense em seu compromisso e responsabilidade com o Meio Ambiente.

218

0086

100

EM BRANCO

FLS.	448
PROC.	182115
C.M.	

Valdemar M. Neto Mendonça

De: Caroline Rabelo Vilanova [caroline.vilanova@rumolog.com]
Enviado em: terça-feira, 25 de outubro de 2016 19:05
Para: Valdemar M. Neto Mendonça
Assunto: Enc: Comissão de Estudos Parque dos Trilhos - convite para reunião

Boa tarde,

O Senhor Rodrigo Verardino irá representar a empresa.

Obrigada.

Caroline Rabelo Vilanova
RH - Complexo Araraquara
(16)2108-5708 | 5+411+671-2130
(67) 98121-1700



De: Valdemar M. Neto Mendonça <valdemar@camara-arq.sp.gov.br>
Enviado: terça-feira, 25 de outubro de 2016 13:35
Para: Caroline Rabelo Vilanova
Assunto: Comissão de Estudos Parque dos Trilhos - convite para reunião

Boa tarde!

A Comissão Especial de Estudos 'Proposta de Utilização da Orla Ferroviária' da Câmara Municipal de Araraquara, em conjunto com o Presidente desta Casa Legislativa, tem a honra de **CONVIDAR** essa empresa para uma reunião no Plenário da Câmara Municipal de Araraquara, na próxima quinta-feira, 27 de outubro de 2016, às 14 horas.

O objetivo da reunião será a apresentação e a discussão do trabalho sobre o 'Parque dos Trilhos' elaborado em conjunto com a Secretaria Municipal de Desenvolvimento Urbano.

REUNIÃO DA COMISSÃO ESPECIAL DE ESTUDOS "PROPOSTA DE UTILIZAÇÃO DA ORLA FERROVIÁRIA"

DATA: Quinta-feira, 27 de outubro de 2016

0000
0000
0000

EM BRANCO





Ata da 12ª Reunião da Comissão Especial de Estudos 'Proposta de Utilização da Orla Ferroviária', da Câmara Municipal de Araraquara, realizada em 27 de outubro de 2016, em sua sede, situada nesta cidade de Araraquara, no Palacete Vereador Carlos Alberto Manço, na Rua São Bento nº 887.

Presidente da Comissão: Vereador Jair Martineli
Membros da Comissão: Vereador Donizete Simioni
Vereador Farmacêutico Jéferson Yashuda

Início às 14 horas e 23 minutos. Vereadores presentes: Donizete Simioni, Elias Chediek e Farmacêutico Jéferson Yashuda. Vereador ausente: Jair Martineli. Convidados presentes: Milton F. Vesdel Júnior (Ceagesp); Mauri Seabra; Carlos Luis Carmignoli (Ceagesp); Rodrigo Verardino De Stéfani (Gerência Rumolog); Otávio Luiz Pião (Conselho Municipal do Idoso); Francisco José Santoro; Théo Bratfisch (ABATUR); Maria Emili O. S. Taddei (Secretaria Municipal de Trânsito); Roberto Abud (Sincomércio Araraquara); Domingos Carne-secca Neto (Conselheiro do COMPUA/Prefeitura do Município de Araraquara); Rafael A. Orsi (FCLAR-Unesp); Robson Rodrigues (Fundação Araporã); Marcos Roberto de Oliveira (SDU – GAPP); Cristiane Krohling Bernardi (Coordenadoria do Curso de Arquitetura – UNIP); Clélia Mendonça de Moraes (Arquite de SMTT/ Prefeitura do Município de Araraquara); Cláudio Paiva (FCLAR-Unesp); Suzana Cristina Fernandes de Paiva (FCLAR-Unesp); José Janone Júnior. O Presidente da Câmara deu início aos trabalhos agradecendo a presença de todos e explicando o papel da Comissão. A seguir, foi passada a palavra aos convidados Alessandra de Lima, Marcela Vergílio Raimundo, Vitor Eduardo Molina Junior, Jéssica Caroline Lourenço e Victor Malara, que demonstraram, mediante a apresentação de *slides*, o projeto para o Parque dos Trilhos. Após, o Presidente da Câmara fez apresentação de proposta de implementação do VLT no Município. Em seguida, os presentes mostraram suas impressões e fizeram questionamentos pontuais sobre o projeto. Por fim, o Presidente da Câmara Municipal de Araraquara convidou os presentes a engajarem-se nos eixos temáticos pré-estabelecidos pela Comissão de Estudos, a fim de que possam contribuir para o aprimoramento e aprofundamento dos trabalhos da Comissão. Foi passada uma lista, a qual passa a ser parte integrante desta ata, em que cada um dos interessados apôs seu nome e seu setor/grupo/área de interesse. Isto posto, agradecendo a

PLB

PROO


MO


EM BRANCO




Ata da 12ª Reunião da Comissão Especial de Estudos 'Proposta de Utilização da Orla Ferroviária', da Câmara Municipal de Araraquara, realizada em 27 de outubro de 2016, em sua sede, situada nesta cidade de Araraquara, no Palacete Vereador Carlos Alberto Manço, na Rua São Bento nº 887.

presença de todos, o Presidente da Câmara Municipal de Araraquara encerrou os trabalhos às **16 horas e 14 minutos**. Eu, Daniel Lemos de Oliveira Mattosinho, assistente técnico legislativo da Câmara Municipal de Araraquara, secretariei a reunião e lavrei a presente ata que, se aprovada, será assinada por mim e pelos vereadores presentes. =/=/=/=/=/=/=/=/=/=/=/


Vereador Elias Chediek
Presidente da Câmara Municipal de Araraquara


Vereador Donizete Simioni
Membro da Comissão


Vereador Farmacêutico Jeferson Yashuda
Membro da Comissão


Daniel Lemos de Oliveira Mattosinho
Assistente técnico legislativo

PLS
PROC
MO

EM BRANCO

NOME

FLS.	251
PROC.	182/15
C.M.	116

SETOR / GRUPO /
ÁREA DE INTERESSE

- THEÓ BRATFISCH — PATRIMÔNIO E MEMÓRIA.
- ROGÉRIO TAMPELLINI — PATRIMÔNIO ENTREVISTA
- José Jamone Junior — OCUPAÇÃO DO SOLO e PLANES. SOCIO ECONÔMICO
- Carlos Luis Caruigueti - ocupação do solo e Planes / Sôcio-econômico
(CEAGESP)
- Roberto Abud — PLANETAMENTO / Sôcio ECONÔMICO
(SINCOMARCO)
- Suzana Paiva (UNESP) — Patrimônio e Memória
- Claudio Paiva UNESP — PLANETAMENTO Sôcio-Econômico

EM BRANCO
COMPRE ME

FLS.	_____
PROC.	_____
C.M.	_____

Handwritten scribbles and faint markings at the top left of the page.

	20
	2000

Handwritten scribbles and the text "PART 1" at the top right of the page.

EM BRANCO

	20
	2000



LISTA DE PRESENÇA – “PROPOSTA DE UTILIZAÇÃO DA ORLA FERROVIÁRIA”

27/10/16

Nome: Marcia Quelea O.S. Taddy
Endereço: _____ Fone: 9.81181717
E-mail: secretaria.travilto@araraquara.sp.gov.br.

Nome: Roberto Abud - Sincomércio
Endereço: _____ Fone: 33323322
E-mail: SINDICATO COMERCIO ARARAQUARA

Nome: DOMINGOS CARNESECCA NETO
Endereço: CONSELHEIRO DO COMPA/PMA Fone: 33015308
E-mail: carnececca@vd.com.br

Nome: RAFAEL A. ORSI
Endereço: UNESP / FCLAR Fone: 3331-7031
E-mail: R.ORSI@FCLAR.UNESP.BR

Nome: Robson Rodrigues
Endereço: FUNÇÃO ADAPTA Fone: 99786.5889
E-mail: ROBSON_ARAUJO@yahoo.com.br

Nome: Marcos Roberto do Oliveira
Endereço: SDU - SAPP Fone: 1633355193
E-mail: oliveira.mr_eng@yahoo.com.br

219

PROG.

C.M.

EM BRANCO

LISTA DE PRESENÇA – “PROPOSTA DE UTILIZAÇÃO DA ORLA FERROVIÁRIA”

27/10/16

Nome: Milton F. Verdil Junior
Endereço: AV. João Soares & Arruda - 1944 Fone: (16) 99646-9137
E-mail: mverdila@gmail.com

Nome: MAONI SEABRA
Endereço: AV. ENG.º CAMILO DI RUCCI, 6601 Fone: 16-98178-9301
E-mail: SEABRA PhD@bol.com.br

Nome: Carlos Luis Carmignoli
Endereço: Av. Eng.º Guilherme Baumtz, 395 Fone: (11) 99214-0688
E-mail: carlos.carmignoli@cragisp.gov.br

Nome: Rodrigo Verardino De Stefani
Endereço: Av. Maria Antonia C. de Oliveirasm Fone: (41) 9926 0387
E-mail: rodrigo.stefani@rumology.com

Nome: Otávio Luiz Tean
Endereço: av. Dom Carlos Carrer, 782 Fone: 3336542 f
E-mail: otavioptean13@gmail.com

Nome: FRANCISKO JOSE SANTORO
Endereço: AV SÃO PAULO 723 Fone: 997811772
E-mail: CHICOSANTORO@UOL.COM.BR

PROJ. _____
C.M. _____

EM BRANCO



LISTA DE PRESENÇA – “PROPOSTA DE UTILIZAÇÃO DA ORLA FERROVIÁRIA”

27/10/16

Nome: Theo Bratfisch
Endereço: _____ Fone: 997690938
E-mail: theo_theo1@hotmail.com

Nome: Jessica Caroline Romunço
Endereço: ESTAGIÁRIO - CÂMARA Fone: 997639766
E-mail: JESS_UNN@HOTMAIL.COM

Nome: Juliana V. O. Romunço
Endereço: R. Maestro José Tescari nº 1136 Fone: 99725115
E-mail: ju.romunço@gmail.com

Nome: Vitor Eduardo Molina Junior
Endereço: GEC Fone: 33015292
E-mail: GSIGEO@araraquara.sp.gov.br

Nome: MARCELA VERGÍLIO LAITUNDO
Endereço: GEC Fone: 33015120
E-mail: gphist@araraquara.sp.gov.br

Nome: Victor Malton
Endereço: ESTAGIÁRIO - CÂMARA Fone: 982005021
E-mail: victormalton@hotmail.com

PLS
PROC
MO

EM BRANCO



LISTA DE PRESENÇA – “PROPOSTA DE UTILIZAÇÃO DA ORLA FERROVIÁRIA”

27/10/16

Nome: CRISTIANE KROHLING BERNARDI
Endereço: COORDENADORA ARQUITETURA UNIP Fone: 3336 1800
E-mail: CRIS@BAOS.COM.BR

Nome: Clélia Mendonça de Azevedo
Endereço: Arquiteta de ^{SMTF} PMA Prefeitura Fone: 997109002
E-mail: ~ arqcmd@yahoo.com.br

Nome: Claudio Paineira - UNESP
Endereço: Rua Pedro Duarte, 989 Fone: _____
E-mail: claudiopaineira@fcler.unesp.br

Nome: Suzanna Cristina Fernandes de Paiva - UNESP
Endereço: Rua Pedro, 989 Fone: 997102700
E-mail: suzannapaineira@fcler.unesp.br

Nome: _____
Endereço: _____ Fone: _____
E-mail: _____

Nome: _____
Endereço: _____ Fone: _____
E-mail: _____

187
0019
MO

EM BRANCO

LISTA DE PRESENÇA – “PROPOSTA DE UTILIZAÇÃO DA ORLA FERROVIÁRIA”

27/10/16

Nome: Jose Janone Junior
Endereço: Rua São Bento, 825 Fone: 99 111-1234
E-mail: JANONE.JR@SUNRISE.COM.BR

Nome: _____
Endereço: _____ Fone: _____
E-mail: _____

Nome: _____
Endereço: _____ Fone: _____
E-mail: _____

Nome: _____
Endereço: _____ Fone: _____
E-mail: _____

Nome: _____
Endereço: _____ Fone: _____
E-mail: _____

Nome: _____
Endereço: _____ Fone: _____
E-mail: _____

PLS
PROD
M.2

EM BRANCO

FLS. 257
PROC. 182/15
C.M. ALG



Parque dos Trilhos

27/10/2016

Câmara Municipal de Araraquara
Setor de Som e Imagem

FLS.	458
PROC.	182015

[Assinatura]

Entidades se reúnem na Câmara para discutir Parque dos Trilhos

Diversas entidades estiveram reunidas no Plenário da Câmara Municipal para mais um passo do projeto Parque dos Trilhos, na tarde desta quinta-feira (27). A coordenadora Alessandra Lima e sua equipe da Secretaria de Desenvolvimento Urbano apresentaram o andamento dos estudos.

“O espaço é estratégico para a estruturação da paisagem urbana, mas precisamos compreender as especificidades do território”, disse Alessandra, destacando a importância de todos os estudos que estão sendo realizados. “Essa é mais uma oportunidade de compartilharmos todos os dados e informações que temos até o momento”, completou a coordenadora.

Foi feita uma compilação de diversos estudos realizados nos últimos anos para se ter uma base do que pode ser desenvolvido no local, de acordo também com as necessidades da cidade. O projeto, que já está previsto como CEU (Corredor de Estruturação Urbana) no Plano Diretor de Araraquara de 2014, envolverá intervenções nas vias Maria Antonia Camargo de Oliveira (Via Expressa), Antonio Prado, superior (Vila Xavier) e entorno, e a recuperação de áreas de proteção ambiental dos córregos do Ouro e Pinheirinho.

A mediação do debate foi realizada mais uma vez pelo vereador e presidente do Legislativo Elias Chediek (PMDB), que mostrou detalhes de como o VLT (veículo leve sobre trilhos) descentralizaria o trânsito. “O objetivo agora é formar os grupos que serão responsáveis por cada setor do projeto, como mobilidade, meio ambiente e patrimônio e memória”, afirmou.

“Avançamos bastante nesse projeto, e é muito importante essa integração com diversas entidades do município”, declarou o vereador Donizete Simioni (PT), membro da comissão do Parque dos Trilhos. O vereador Farmacêutico Jeferson Yashuda (PSDB) também participou da reunião.

Sobre o Parque dos Trilhos

O projeto tem como principal objetivo requalificar a área atualmente ocupada pelo trecho da via férrea e pátio de manobras e manutenção a serem desativados, integrando a mesma ao tecido urbano da cidade e às áreas de fundo de vale do Córrego do Ouro e Pinheirinho, através da formação de um anel verde de aproximadamente 15 km de extensão que proporcionará a continuidade e complementaridade dos serviços públicos, dos sistemas naturais e de lazer.

Além da preservação e recuperação das áreas de proteção ambiental, o projeto possibilitará a ampliação de espaços livres de uso público voltados ao lazer, cultura, contemplação, turismo e à prática de esportes e melhorias no sistema de drenagem e mobilidade urbana.

O recurso que procura poderá ter sido removido, o nome poderá ter sido alterado ou poderá estar temporariamente indisponível.

R.S.

PROG.

M.D.

EM BRANCO

Valdemar M. Neto Mendonça

De: Valdemar M. Neto Mendonça
Enviado em: terça-feira, 1 de novembro de 2016 13:49
Para: Presidencia; Elias Chediek; Jair Martineli; Donizete Simioni; Jeferson Yashuda
Assunto: CEE Parque dos Trilhos - participação nas comissões temáticas

Boa tarde!

Conforme encaminhamentos aprovados nas últimas reuniões, a Comissão Especial de Estudos 'Proposta de Utilização da Orla Ferroviária' da Câmara Municipal de Araraquara, em conjunto com o Presidente desta Casa Legislativa, tem a honra de apresentar os eixos temáticos definidos para o aprimoramento e aprofundamento dos trabalhos acerca do Parque dos Trilhos.

Desta forma, solicita-se o conhecimento do quadro abaixo e posterior manifestação quanto ao interesse em participar em cada uma destas comissões temáticas. Poderá ser assinalada mais de uma comissão.

As respostas serão recebidas até o dia 07 de novembro de 2016 (segunda feira), impreterivelmente.

Comissão Especial de Estudos – CEE – Parque dos Trilhos – Comissões Temáticas

- 1** **Mobilidade Urbana:** Transporte público; Novas ligações com a Vila Xavier; VLT, Ciclovia, Pista de Caminhada (traçado, estações, acessos viários e pedestres);
- 2** **Meio Ambiente / Drenagem:** Projeto paisagístico; Drenagem urbana; Lagoas de Contenção; Sustentabilidade;
- 3** **Patrimônio Histórico:** Memória ferroviária; Patrimônio Histórico Ambiental, Cultural;
- 4** **Institucional:** *Vocação de cada parte da área; Destinação dos imóveis; Uso do solo;*
- 5** **Planejamento:** *Integração de todas comissões num projeto único, conciliando os interesses e agregando outros projetos da cidade a este;*

Sem mais para o momento, na condição de Secretário da Comissão me coloco à disposição no caso de eventuais dúvidas.

Atenciosamente,

VALDEMAR MARTINS NETO MENDONÇA

Diretoria Legislativa

Tel 3301-0619, 3301-0600/ramal 0619

PLS
PROC
M.C.

EM BRANCO



Valdemar M. Neto Mendonça

De: Walter Logatti [walter@logatti.edu.br]
Enviado em: terça-feira, 1 de novembro de 2016 15:43
Para: Valdemar M. Neto Mendonça
Assunto: Re: CEE Parque dos Trilhos - participação nas comissões temáticas

Ok recebido.

Valdemar, boa tarde, a Faculdade teria interesse de participar em todos os grupos. No caso de não poder participar em todos, gostaríamos de registrar que o interesse seria na seguinte ordem.

-2-3-1-5-4.

Agradeço e me coloco a seu dispor para dúvidas que possam surgir.

Walter Logatti
Diretor Geral

Em 1 de novembro de 2016 13:48, Valdemar M. Neto Mendonça <valdemar@camara-arq.sp.gov.br> escreveu:

Boa tarde!

Conforme encaminhamentos aprovados nas últimas reuniões, a Comissão Especial de Estudos 'Proposta de Utilização da Orla Ferroviária' da Câmara Municipal de Araraquara, em conjunto com o Presidente desta Casa Legislativa, tem a honra de apresentar os eixos temáticos definidos para o aprimoramento e aprofundamento dos trabalhos acerca do Parque dos Trilhos.

Desta forma, solicita-se o conhecimento do quadro abaixo e posterior manifestação quanto ao interesse em participar em cada uma destas comissões temáticas. Poderá ser assinalada mais de uma comissão.

As respostas serão recebidas até o dia 07 de novembro de 2016 (segunda feira), impreterivelmente.

PLS.

PROC.

M.D.

EM BRANCO

Valdemar M. Neto Mendonça

De: azzoniaa@terra.com.br
Enviado em: terça-feira, 1 de novembro de 2016 21:23
Para: Valdemar M. Neto Mendonça
Assunto: Re: CEE Parque dos Trilhos - participação nas comissões temáticas

Waldemar, agradeço pelo envio das informações sobre o andamento dos trabalhos da CEE Parque dos Trilhos. Creio que a subdivisão dos temas está bem posta. Será preciso pensar e decidir sobre um título para a área, uma vez que ficamos anos lendo, ouvindo, discutindo sobre a remoção dos trilhos... Ficar só com o nome da área (Parque dos Trilhos) é uma opção limitada demais. Creio também que será o caso de se buscar outras propostas (empresariais etc), além da apresentada pela Arq. Alessandra, na qual tudo é institucional e certamente não haverá por muitos anos, nenhum recurso financeiro para ser aplicado nela, diante de prioridades que Araraquara vem identificando, sem solução... Gostaria de acompanhar o que for discutido e proposto na comissão 3, da preservação. Abraço. Alcyr Azzoni.

Em Ter 1/11/16 13:48, Valdemar M. Neto Mendonça valdemar@camara-arq.sp.gov.br escreveu:

Boa tarde!

Conforme encaminhamentos aprovados nas últimas reuniões, a Comissão Especial de Estudos 'Proposta de Utilização da Orla Ferroviária' da Câmara Municipal de Araraquara, em conjunto com o Presidente desta Casa Legislativa, tem a honra de apresentar os eixos temáticos definidos para o aprimoramento e aprofundamento dos trabalhos acerca do Parque dos Trilhos.

Desta forma, solicita-se o conhecimento do quadro abaixo e posterior manifestação quanto ao interesse em participar em cada uma destas comissões temáticas. Poderá ser assinalada mais de uma comissão.

As respostas serão recebidas até o dia 07 de novembro de 2016 (segunda feira), impreterivelmente.

FLS.

PROG.

C.M.

EM BRANCO

Valdemar M. Neto Mendonça

De: Jose Leomar Fernandes Junior [leomar@sc.usp.br]
Enviado em: quarta-feira, 2 de novembro de 2016 08:13
Para: Valdemar M. Neto Mendonça
Cc: Presidencia; Elias Chediek; Jair Martineli; Donizete Simioni; Jeferson Yashuda
Assunto: Re: CEE Parque dos Trilhos - participacao nas comissoes tematicas

Prezados Senhores,

tenho interesse em participar da Comissão Temática 1 (Mobilidade Urbana) e da Comissão Temática 5 (Planejamento).

Um grande, grato e compromissado abraço,

José Leomar Fernandes Júnior.

De: "Valdemar M. Neto Mendonça" <valdemar@camara-arq.sp.gov.br>
Para: "Presidencia" <presidencia@camara-arq.sp.gov.br>, "Elias Chediek" <eliaschediek@camara-arq.sp.gov.br>, "Jair Martineli" <jairmartineli@camara-arq.sp.gov.br>, "Donizete Simioni" <vereadorsimioni@camara-arq.sp.gov.br>, "Jeferson Yashuda" <jefersonyashuda@camara-arq.sp.gov.br>

Enviadas: Terça-feira, 1 de Novembro de 2016 13:48:54

Assunto: CEE Parque dos Trilhos - participação nas comissões temáticas

Boa tarde!

Conforme encaminhamentos aprovados nas últimas reuniões, a Comissão Especial de Estudos 'Proposta de Utilização da Orla Ferroviária' da Câmara Municipal de Araraquara, em conjunto com o Presidente desta Casa Legislativa, tem a honra de apresentar os eixos temáticos definidos para o aprimoramento e aprofundamento dos trabalhos acerca do Parque dos Trilhos.

Desta forma, solicita-se o conhecimento do quadro abaixo e posterior manifestação quanto ao interesse em participar em cada uma destas comissões temáticas. Poderá ser assinalada mais de uma comissão.

respostas serão recebidas até o dia 07 de novembro de 2016 (segunda feira), impreterivelmente.

2.19

30578

4.0

EM BRANCO

Valdemar M. Neto Mendonça

De: Cristiane Krohling Bernardi [arqcriskb@gmail.com]
Enviado em: quinta-feira, 3 de novembro de 2016 11:14
Para: Valdemar M. Neto Mendonça
Assunto: Re: CEE Parque dos Trilhos - participação nas comissões temáticas

Prezados Senhores

Gostaria de participar das comissões de Mobilidade Urbana e Planejamento.

Agradeço o convite.
Cordialmente,

Profª Cristiane Kröhling
Coordenadora Arquitetura e Urbanismo
UNIP . Campus Araraquara
55 . 16 . 3336 1800

Em 1 de novembro de 2016 13:48, Valdemar M. Neto Mendonça <valdemar@camara-arq.sp.gov.br> escreveu:

Boa tarde!

Conforme encaminhamentos aprovados nas últimas reuniões, a Comissão Especial de Estudos 'Proposta de Utilização da Orla Ferroviária' da Câmara Municipal de Araraquara, em conjunto com o Presidente desta Casa Legislativa, tem a honra de apresentar os eixos temáticos definidos para o aprimoramento e aprofundamento dos trabalhos acerca do Parque dos Trilhos.

Desta forma, solicita-se o conhecimento do quadro abaixo e posterior manifestação quanto ao interesse em participar em cada uma destas comissões temáticas. Poderá ser assinalada mais de uma comissão.

As respostas serão recebidas até o dia 07 de novembro de 2016 (segunda feira), impreterivelmente.

121

PROG.

101

EM BRANCO

Valdemar M. Neto Mendonça

De: Gustavo Marques [gustavom@sp.sebrae.com.br]
Enviado em: quinta-feira, 3 de novembro de 2016 16:44
Para: Valdemar M. Neto Mendonça
Cc: Paulo Jose Justino Viana
Assunto: RES: CEE Parque dos Trilhos - participação nas comissões temáticas

Prezado Valdemar,

Agradeço o convite, mas entendo que a nossa participação possa acontecer em um segundo momento, quando podemos ajudar a pensar as potencialidades dessa iniciativa junto a economia local, a partir dos estudos já concluídos.

Parabéns pela iniciativa, a cidade carece desse tipo de ação para maximizar esse feito.

Atenciosamente,



GUSTAVO MARQUES
Escritório Regional de Araraquara
(16) 3303-2420 (r. 2426)
gustavom@sebraesp.com.br
www.sebraesp.com.br



De: Valdemar M. Neto Mendonça [mailto:valdemar@camara-arq.sp.gov.br]
Enviada em: terça-feira, 1 de novembro de 2016 13:49
Para: Presidencia <presidencia@camara-arq.sp.gov.br>; Elias Chediek <eliaschediek@camara-arq.sp.gov.br>; Jair Martineli <jairmartineli@camara-arq.sp.gov.br>; Donizete Simioni <vereadorsimioni@camara-arq.sp.gov.br>; Jeferson Yashuda <jefersonyashuda@camara-arq.sp.gov.br>
Assunto: CEE Parque dos Trilhos - participação nas comissões temáticas

Boa tarde!

Conforme encaminhamentos aprovados nas últimas reuniões, a Comissão Especial de Estudos 'Proposta de Utilização da Orla Ferroviária' da Câmara Municipal de Araraquara, em conjunto com o Presidente desta Casa Legislativa, tem a honra de apresentar os eixos temáticos definidos para o aprimoramento e aprofundamento dos trabalhos acerca do Parque dos Trilhos.

Desta forma, solicita-se o conhecimento do quadro abaixo e posterior manifestação quanto ao interesse em participar em cada uma destas comissões temáticas. Poderá ser assinalada mais de uma comissão.

As respostas serão recebidas até o dia 07 de novembro de 2016 (segunda feira), impreterivelmente.

EM BRANCO



FLS. 465
PROC. 182/15
C.M. [assinatura]

Valdemar M. Neto Mendonça

De: Rogério Belmiro Tampellini [missaoararaquara@gmail.com]
Enviado em: sexta-feira, 4 de novembro de 2016 10:32
Para: Valdemar M. Neto Mendonça
Assunto: Re: CEE Parque dos Trilhos - participação nas comissões temáticas

Valdemar,
Bom dia...

Se houver possibilidade, gostaria de integrar as comissões de MOBILIDADE, PATRIMÔNIO HISTÓRICO e PLANEJAMENTO.

Abraço!

Em 01/11/2016 13:50, "Valdemar M. Neto Mendonça" <valdemar@camara-arq.sp.gov.br> escreveu:

Bom tarde!

Conforme encaminhamentos aprovados nas últimas reuniões, a Comissão Especial de Estudos 'Proposta de Utilização da Orla Ferroviária' da Câmara Municipal de Araraquara, em conjunto com o Presidente desta Casa Legislativa, tem a honra de apresentar os eixos temáticos definidos para o aprimoramento e aprofundamento dos trabalhos acerca do Parque dos Trilhos.

Desta forma, solicita-se o conhecimento do quadro abaixo e posterior manifestação quanto ao interesse em participar em cada uma destas comissões temáticas. Poderá ser assinalada mais de uma comissão.

As respostas serão recebidas até o dia 07 de novembro de 2016 (segunda feira), impreterivelmente.

819
CORP
MO

EM BRANCO

FLS. 466
PROC. 182/15
C.M. [assinatura]

Valdemar M. Neto Mendonça

De: Théo Bratfisch [theo_theo1@hotmail.com]
Enviado em: sexta-feira, 4 de novembro de 2016 10:39
Para: Valdemar M. Neto Mendonça
Assunto: COMISSÃO PATRIMÔNIO HISTÓRICO E CULTURAL Re: CEE Parque dos Trilhos - participação nas comissões temáticas


Prioridade: Alta

BOM DIA CARO VALDEMAR - FAVOR CONFIRMAR MINHA PARTICIPAÇÃO NA COMISSÃO PATRIMÔNIO HISTÓRICO.

Sugiro que possa incluir - Preservação - no descritivo da referida Comissão: Memória e Preservação Ferroviária; Patrimônio Histórico Ambiental e Cultural.

Obrigado, atentamente,

Théo Bratfisch
Marketing promocional | promoções e eventos
(16) 9-9769.0938 vivo
Facebook: <http://www.facebook.com/theo.bratfisch>



De: Valdemar M. Neto Mendonça <valdemar@camara-arq.sp.gov.br>
Enviado: terça-feira, 1 de novembro de 2016 13:48
Para: Presidencia; Elias Chediek; Jair Martineli; Donizete Simioni; Jeferson Yashuda
Assunto: CEE Parque dos Trilhos - participação nas comissões temáticas

Boa tarde!

Conforme encaminhamentos aprovados nas últimas reuniões, a Comissão Especial de Estudos 'Proposta de Utilização da Orla Ferroviária' da Câmara Municipal de Araraquara, em conjunto com o Presidente desta Casa Legislativa, tem a honra de apresentar os eixos temáticos definidos para o aprimoramento e aprofundamento dos trabalhos acerca do Parque dos Trilhos.

Desta forma, solicita-se o conhecimento do quadro abaixo e posterior manifestação quanto ao interesse em participar em cada uma destas comissões temáticas. Poderá ser assinalada mais de uma comissão.

As respostas serão recebidas até o dia 07 de novembro de 2016 (segunda feira), impreterivelmente.

215

0024

180

EM BRANCO

Valdemar M. Neto Mendonça

De: João Paulo Papandr  Lemos [jppapandre@gmail.com]
Enviado em: sexta-feira, 4 de novembro de 2016 14:27
Para: Th o Bratfisch
Cc: Valdemar M. Neto Mendonça
Assunto: Re: <VALE ESTE> : COMISS O PATRIM NIO HIST RICO Re: CEE Parque dos Trilhos - participa o nas comiss es tem ticas

Boa Tarde favor me incluir Arquiteto Jo o Paulo Papandr  Lemos e-mail jppapandre@gmail.com

Araraquara SP

Patrim nio Hist rico

Em 4 de novembro de 2016 10:43, Th o Bratfisch <theo_theo1@hotmail.com> escreveu:

BOM DIA CARO VALDEMAR - FAVOR CONFIRMAR MINHA PARTICIPA O NA COMISS O PATRIM NIO HIST RICO.

Sugiro que possa incluir - Preserva o - no descritivo da referida Comiss o: Mem ria e Preserva o Ferrovi ria; Patrim nio Hist rico Ambiental e Cultural.

COMISS O PATRIM NIO HIST RICO - CEE PARQUE DOS TRILHOS

TH O BRATFISCH, presidente da ABATur de Bueno de Andrada.

ABATur - Associa o de Bueno de Andrada para Cultura e Turismo Rural.

Obrigado, atenciosamente,

Th o Bratfisch

marketing promocional | promo es e eventos
(16) 9-9769.0938 vivo

Facebook: <http://www.facebook.com/theo.bratfisch>

De: Valdemar M. Neto Mendonça <valdemar@camara-arq.sp.gov.br>

Enviado: ter a-feira, 1 de novembro de 2016 13:48

PLS
PROC
C.M.

EM BRANCO

FLS. 468
PROC. 18211
C.M. 010

Valdemar M. Neto Mendonça

De: arqcmd [arqcmd@yahoo.com.br]
Enviado em: domingo, 6 de novembro de 2016 22:14
Para: Valdemar M. Neto Mendonça; Donizete Simioni; Jeferson Yashuda
Cc: Presidencia; Elias Chediek; Jair Martineli
Assunto: Re: CEE Parque dos Trilhos - participação nas comissões temáticas

Bom dia!

VALDEMAR MARTINS NETO MENDONÇA

Diretoria
Legislativa

Informo a disponibilidade de estar trabalhando neste projeto do CEE Parque dos Trilhos. Apresento graduação em Arquitetura e Urbanismo com ênfase em Patrimônio Histórico, estágio no escritório de Lina Bo Bardi. Mestrado em Engenharia Urbana com levantamento bibliográfico na Universidade de Berkeley, EUA. Doutorado em Engenharia Mecânica na Unicamp com co-orientação Universidade de Lybgy na Dinamarca pelo Prof. Ole Fanger.

Att.,

Dra. Clélia Moraes.

COMISSÃO ESPECIAL DE ESTUDOS

Em ter, 1/11/16, Valdemar M. Neto Mendonça <valdemar@camara-arq.sp.gov.br> escreveu:

Assunto: CEE Parque dos Trilhos - participação nas comissões temáticas
Para: "Presidencia" <presidencia@camara-arq.sp.gov.br>, "Elias Chediek" <eliaschediek@camara-arq.sp.gov.br>, "Jair Martineli" <jairmartineli@camara-arq.sp.gov.br>, "Donizete Simioni" <vereadoresimioni@camara-arq.sp.gov.br>, "Jeferson Yashuda" <jefersonyashuda@camara-arq.sp.gov.br>
Data: Terça-feira, 1 de Novembro de 2016, 13:48

Boa tarde!

Conforme encaminhamentos aprovados nas últimas reuniões, a Comissão Especial de Estudos 'Proposta de Utilização da Orla Ferroviária' da Câmara Municipal de Araraquara, em conjunto com o Presidente desta Casa Legislativa, tem a honra de apresentar os eixos temáticos definidos para o aprimoramento e aprofundamento dos trabalhos acerca do Parque dos Trilhos.

PLS
PROC
M.C

EM BRANCO

Valdemar M. Neto Mendonça

De: José Janone Junior [janone.jr@sunrise.com.br]
Enviado em: domingo, 6 de novembro de 2016 22:54
Para: Valdemar M. Neto Mendonça
Cc: acia@aciaararaquara.com.br
Assunto: Enc: CEE Parque dos Trilhos - participação nas comissões temáticas
Prioridade: Alta

Sr. Valdemar, favor incluir a instituição ACIA em todas as frentes de trabalho e incluir meu email direto para receber as comunicações.

Grato.

José Janone Junior
Presidente - ACIA

Email: janone.jr@sunrise.com.br
Fone: (16) 3322-3633
Cel: (16) 99111-1234

De: Valdemar M. Neto Mendonça <valdemar@camara-arq.sp.gov.br>
Enviado: terça-feira, 1 de novembro de 2016 13:48
Para: Presidencia; Elias Chediek; Jair Martineli; Donizete Simioni; Jeferson Yashuda
Assunto: CEE Parque dos Trilhos - participação nas comissões temáticas

Boa tarde!

Conforme encaminhamentos aprovados nas últimas reuniões, a Comissão Especial de Estudos 'Proposta de Utilização da Orla Ferroviária' da Câmara Municipal de Araraquara, em conjunto com o Presidente desta Casa Legislativa, tem a honra de apresentar os eixos temáticos definidos para o aprimoramento e aprofundamento dos trabalhos acerca do Parque dos Trilhos.

Esta forma, solicita-se o conhecimento do quadro abaixo e posterior manifestação quanto ao interesse em participar em cada uma destas comissões temáticas. Poderá ser assinalada mais de uma comissão.

As respostas serão recebidas até o dia 07 de novembro de 2016 (segunda feira), impreterivelmente.

PLA
PROG
C.M.

EM BRANCO

Valdemar M. Neto Mendonça

De: Rafael Orsi [r.orsi@fclar.unesp.br]
Enviado em: segunda-feira, 7 de novembro de 2016 10:46
Para: Valdemar M. Neto Mendonça
Assunto: Re: CEE Parque dos Trilhos - participação nas comissões temáticas

Caro Valdemar.

Agradeço seu contanto e trabalho nesta importante atividade. Gostaria de me dispor a ajudar na linha 5 (planejamento), na qual creio que eu tenha mais condições em agregar contribuições às propostas.

Antecipadamente agradeço. Aguardo os futuros contatos.

Cordialmente,
Rafael A. Orsi

De: "Valdemar M. Neto Mendonça" <valdemar@camara-arq.sp.gov.br>
Para: "Presidencia" <presidencia@camara-arq.sp.gov.br>, "eliaschediek" <eliaschediek@camara-arq.sp.gov.br>, "Jair Martineli" <jairmartineli@camara-arq.sp.gov.br>, "Donizete Simioni" <vereadorsimioni@camara-arq.sp.gov.br>, "Jeferson Yashuda" <jefersonyashuda@camara-arq.sp.gov.br>
Enviadas: Terça-feira, 1 de novembro de 2016 13:48:54
Assunto: CEE Parque dos Trilhos - participação nas comissões temáticas

Boa tarde!

Conforme encaminhamentos aprovados nas últimas reuniões, a Comissão Especial de Estudos 'Proposta de Utilização da Orla Ferroviária' da Câmara Municipal de Araraquara, em conjunto com o Presidente desta Casa Legislativa, tem a honra de apresentar os eixos temáticos definidos para o aprimoramento e aprofundamento dos trabalhos acerca do Parque dos Trilhos.

Desta forma, solicita-se o conhecimento do quadro abaixo e posterior manifestação quanto ao interesse em participar em cada uma destas comissões temáticas. Poderá ser assinalada mais de uma comissão.

As respostas serão recebidas até o dia 07 de novembro de 2016 (segunda feira), impreterivelmente.

S.P.
PROC.
M.D.

EM BRANCO

FLS. 271
PROC. 182/15
C.M. [assinatura]

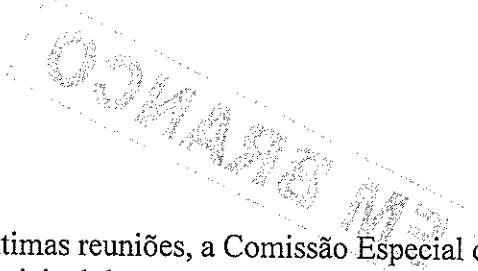
Valdemar M. Neto Mendonça

De: chicosantoro [chicosantoro@uol.com.br]
Enviado em: segunda-feira, 7 de novembro de 2016 16:05
Para: Valdemar M. Neto Mendonça
Assunto: RE: CEE Parque dos Trilhos - participação nas comissões temáticas

valdemar,boa tarde
solicito minha inscrição nos eixos 4 e 5.
obrigado
francisco josé santoro

De: "Valdemar M. Neto Mendonça" <valdemar@camara-arq.sp.gov.br>
Enviada: 2016/11/01 13:51:19
Para: presidencia@camara-arq.sp.gov.br, eliaschediek@camara-arq.sp.gov.br, jairmartineli@camara-arq.sp.gov.br, vereadoresimioni@camara-arq.sp.gov.br, jefersonyashuda@camara-arq.sp.gov.br
Assunto: CEE Parque dos Trilhos - participação nas comissões temáticas

Boa tarde!



Conforme encaminhamentos aprovados nas últimas reuniões, a Comissão Especial de Estudos 'Proposta de Utilização da Orla Ferroviária' da Câmara Municipal de Araraquara, em conjunto com o Presidente desta Casa Legislativa, tem a honra de apresentar os eixos temáticos definidos para o aprimoramento e aprofundamento dos trabalhos acerca do Parque dos Trilhos.

Desta forma, solicita-se o conhecimento do quadro abaixo e posterior manifestação quanto ao interesse em participar em cada uma destas comissões temáticas. Poderá ser assinalada mais de uma comissão.

As respostas serão recebidas até o dia 07 de novembro de 2016 (segunda feira), impreterivelmente.

	213
	0009
	M.3

EM BRANCO

Valdemar M. Neto Mendonça

De: Daniel L. O. Mattosinho
Enviado em: segunda-feira, 7 de novembro de 2016 17:11
Para: Valdemar M. Neto Mendonça
Assunto: ENC: CEE Parque dos Trilhos - participação nas comissões temáticas


De: Seção de Fiscalização de Rendas [<mailto:Fiscrendas@araraquara.sp.gov.br>]
Enviada em: segunda-feira, 7 de novembro de 2016 17:03
Para: Daniel L. O. Mattosinho
Assunto: RES: CEE Parque dos Trilhos - participação nas comissões temáticas

Boa tarde,

gostaria de participar das Comissões 1 (hum) e 3 (três).

Obrigado pela atenção.

Domingos Carnesecca Neto
Auditor Fiscal Tributário Municipal
Gerência de Fiscalização Tributária
Rua São Bento nº 840- 1º andar



De: Daniel L. O. Mattosinho [daniel.mattosinho@camara-arq.sp.gov.br]
Enviado: segunda-feira, 7 de novembro de 2016 16:48
Para: Seção de Fiscalização de Rendas
Cc: Valdemar M. Neto Mendonça
Assunto: ENC: CEE Parque dos Trilhos - participação nas comissões temáticas

A/C Domingos

Boa tarde!

Conforme solicitado, reencaminho o e-mail abaixo.

Atenciosamente,

DANIEL LEMOS DE OLIVEIRA MATTOSINHO


Assistente Técnico Legislativo

Diretoria Legislativa

Tel (16) 3301-0619

Fax (16) 3301-0647

E-mail: daniel.mattosinho@camara-arq.sp.gov.br

 *Menos papel. Mais árvores. Pense nisso!*

PROJ
PROG
M.C

EM BRANCO





FLS.	473
PROC.	1821/15
C.M.	llc

CÂMARA MUNICIPAL DE ARARAQUARA
COMISSÃO ESPECIAL DE ESTUDOS "PROPOSTA DE UTILIZAÇÃO DA ORLA FERROVIÁRIA"

RELATÓRIO FINAL

A Comissão Especial de Estudos (CEE) "Proposta de Utilização da Orla Ferroviária" foi criada pela Resolução nº 421, de 14 de julho de 2015, por iniciativa do Vereador e Presidente Elias Chediek, com o objetivo de discutir e propor ao Poder Executivo Municipal a melhor forma de ocupação das edificações existentes e dos espaços livres da orla ferroviária que será desativada.

Para coordenar os trabalhos da comissão foram nomeados – pelo Ato da Presidência nº 069, de 23 de julho de 2015, retificado pelo Ato da Presidência nº 072, de 31 de julho de 2015 – os Vereadores Adilson Vital, Donizete Simioni e Roberval Fraiz, sob a presidência do primeiro.

Posteriormente, os Vereadores Roberval Fraiz e Adilson Vital foram substituídos pelos Vereadores Jair Martineli e Farmacêutico Jéferson Yashuda, respectivamente, assumindo a presidência da comissão o Vereador Jair Martineli em 14 de outubro de 2016¹.

Além dos membros formalmente nomeados, houve a participação do Vereador e Presidente Elias Chediek, autor da proposição, que possui estudos na área.

Os trabalhos desta comissão especial de estudos tiveram início em 24 de julho de 2015, sendo prorrogados, ao final dos 360 dias originalmente previstos, até o dia 10 de dezembro de 2016².

Na primeira reunião entre seus membros, a comissão definiu um plano de trabalho, estabelecendo como objetivo a elaboração de um plano diretor específico de ocupação da

¹ Conforme os Atos da Presidência nºs 007, de 03 de fevereiro de 2016, e 078, de 14 de outubro de 2016.

² Conforme o Ato da Presidência nº 065, de 31 de agosto de 2016.

Nº 4777
PROTÓCOLO
06/12/2016
14:49
hrs

219

0089

M.D

EM BRANCO



FLS.	4574
PROC.	182/15
C.M.	elle

CÂMARA MUNICIPAL DE ARARAQUARA

COMISSÃO ESPECIAL DE ESTUDOS "PROPOSTA DE UTILIZAÇÃO DA ORLA FERROVIÁRIA"

orla ferroviária. Para tanto, foram elencadas inúmeras ações que a comissão desenvolveu durante o período retromencionado, as quais serão relatadas a seguir.

Inicialmente, cumpre destacar que esta comissão, popularmente conhecida como CEE "Parque dos Trilhos", sempre teve o apoio da Secretaria Municipal de Desenvolvimento Urbano, que, inclusive, sediou a primeira reunião da comissão, na qual foram lembrados os trabalhos existentes sobre a orla ferroviária e discutidas ideias para o melhor aproveitamento da área.

A Secretaria também convidou esta comissão a participar de uma reunião com o consagrado arquiteto Ruy Ohtake, que apresentou um estudo de uso e ocupação do solo sobre o Parque dos Trilhos, projeto este que contempla um parque com 450 metros quadrados de área verde e jardim e forte interação da população com as questões culturais e sociais da cidade.

A realização de reuniões com órgãos públicos e entidades privadas diretamente interessados foi uma das marcas desta comissão de estudos, no intuito de conhecer seus projetos para a orla ferroviária e trazê-los à discussão acerca do tema.

A Companhia Ambiental do Estado de São Paulo (Cetesb), por exemplo, apresentou à comissão o Projeto Executivo de Recuperação Ambiental para Uso Público do Pátio Ferroviário de Araraquara, elaborado pelo Departamento Nacional de Infraestrutura de Transportes (DNIT) em cumprimento a um termo de compromisso de recuperação ambiental firmado com a Cetesb em 2012, como forma de compensação pelo desmatamento causado pelas obras do novo contorno ferroviário.

Trata-se de um projeto executivo de paisagismo que contempla a arborização da orla ferroviária, consistindo em uma das etapas de sua revitalização. Este projeto prevê a

FLS.
PROC.
C.M.

EM BRANCO



FLS.	475
PROC.	182/15
C.M.	elo

CÂMARA MUNICIPAL DE ARARAQUARA
COMISSÃO ESPECIAL DE ESTUDOS "PROPOSTA DE UTILIZAÇÃO DA ORLA FERROVIÁRIA"

descontaminação do solo e posterior plantio de mudas de árvores nativas, de forma a efetivamente tornar o espaço uma área reflorestada, bem como a implantação de ciclovia, pista de caminhada e outros equipamentos públicos.

Nas demais fases do processo de revitalização da área, estão previstas a construção de quadras poliesportivas, a instalação de um centro cívico e o aproveitamento do leito ferroviário para implantação do Veículo Leve sobre Trilhos (VLT).

No encontro com a Companhia de Entrepósitos e Armazéns Gerais de São Paulo (Ceagesp), seus representantes manifestaram interesse na manutenção de suas atividades em Araraquara, sugerindo a concentração dos trabalhos em Tutóia e a desativação do prédio sede e do armazém anexo. Em duas visitas, os membros da comissão puderam conhecer estas três propriedades da Ceagesp instaladas na orla ferroviária.

Outra ação relevante desempenhada pela comissão foi a visita ao Pátio Ferroviário de Araraquara e posterior caminhada pela ferrovia, dividida em duas etapas, do trecho compreendido (1) entre a rotatória de locomotivas (rotunda) e o Museu Ferroviário, e (2) entre a antiga Estação Ferroviária e a extinta Cargill, totalizando cerca de oito quilômetros de extensão.

Também foi visitada a oficina de manutenção completa da Rumo, empresa responsável pela malha ferroviária, após a fusão com a América Latina Logística (ALL).

A comissão também oportunizou à sociedade civil o debate sobre o aproveitamento, a utilização e a revitalização da orla ferroviária deste município.

PLS.

PROC.

C.M.

EM BRANCO



FLS.	426
PROC.	182/15
C.M.	<i>[Signature]</i>

CÂMARA MUNICIPAL DE ARARAQUARA

COMISSÃO ESPECIAL DE ESTUDOS “PROPOSTA DE UTILIZAÇÃO DA ORLA FERROVIÁRIA”

Uma das formas de materializar esta oportunidade foi receber cidadãos autores de estudos e projetos sobre a ocupação das edificações existentes e dos espaços livres da orla ferroviária.

Os doutores Luiz Antonio Nigro Falcoski e Luciana Márcia Gonçalves, ex-Secretários de Desenvolvimento Urbano do município, arquitetos e urbanistas docentes da Universidade Federal de São Carlos (UFSCAR), apresentaram imagens projetadas em três dimensões de suas interpretações das diretrizes do Plano Diretor do Município de Araraquara no tocante à orla ferroviária e à implantação do VLT, inclusive com a criação de área verde e um centro cívico, com novas sedes para a Prefeitura e a Câmara Municipal.

O arqueólogo Robson Rodrigues apresentou o projeto “Reforma e Adequação do Barracão da Antiga Estação Ferroviária de Araraquara e Modernização e Difusão das Informações do Acervo Arqueológico do Centro de Conservação e Restauração de Acervos Diversos (Cecrad)”, consistente em um estudo de utilização do barracão localizado ao lado da antiga Estação Ferroviária para a implantação do Cecrad e da Reserva Técnica de Acervos do Parque dos Museus de Araraquara.

O engenheiro civil Rudney da Conceição Queiroz expôs seu projeto de mobilidade urbana, que propõe a construção de duas novas vias de acesso à Vila Xavier, após a retirada das linhas férreas da região central da cidade.

A estudante de arquitetura Tamira Leticia de Sousa sugeriu a construção de um observatório astronômico, um centro gastronômico e um prédio que agregue delegacias, centros e conselhos.

PLS
PROG
MC

EM BRANCO



FLS.	477
PROC.	182/15
C.M.	elle

CÂMARA MUNICIPAL DE ARARAQUARA

COMISSÃO ESPECIAL DE ESTUDOS "PROPOSTA DE UTILIZAÇÃO DA ORLA FERROVIÁRIA"

O turismólogo Fábio dos Santos Barbosa apresentou seu projeto de implantação de um trem turístico saindo da Estação Ferroviária, com parada no Pátio de Tutóia, próximo ao Parque Pinheirinho, e com destino ao Distrito de Bueno de Andrada.

A Câmara Municipal de Araraquara selecionou dois estagiários, alunos do curso de Arquitetura, para auxiliar os trabalhos desta comissão de estudos e, conjuntamente com a Secretaria Municipal de Desenvolvimento Urbano, elaborar um projeto para a orla ferroviária.

O projeto, apresentado para representantes do poder público e da sociedade civil, divide o Parque dos Trilhos em sete áreas:

- centro de atividades para idosos e habitação de interesse social, onde ficariam instaladas a Secretaria Municipal de Desenvolvimento Social e o Fundo Social;
- centro gastronômico / economia criativa, onde ficaria instalada a Secretaria Municipal de Agricultura;
- centro de cultura e educação, onde ficariam instaladas a Secretaria Municipal da Cultura e a Coordenadoria de Turismo;
- centro cívico e tecnológico, onde ficariam instaladas a Prefeitura Municipal e mais onze secretarias municipais, o Posto de Atendimento ao Trabalhador (PAT), o Banco do Povo e a Câmara Municipal;
- centro esportivo / Araraquara olímpica, onde ficariam instaladas as Secretarias Municipais de Saúde e de Esporte e Lazer;
- cidade judiciária / habitação; e
- unidade de vizinhança (serviços públicos, esporte e lazer).

Feito este levantamento dos estudos e projetos existentes sobre o Parque dos Trilhos, a comissão começou a desenvolver a ideia de formar uma comissão multidisciplinar, dividida em grupos temáticos, para elaborar o projeto de utilização da orla ferroviária.

PLS

PROC

CM

EM BRANCO



FLS.	478
PROC.	182/15
C.M.	010

CÂMARA MUNICIPAL DE ARARAQUARA

COMISSÃO ESPECIAL DE ESTUDOS "PROPOSTA DE UTILIZAÇÃO DA ORLA FERROVIÁRIA"

Para tanto, a comissão de estudos destacou cinco comissões temáticas, as quais já foram devidamente formadas e constituídas:

1. Mobilidade urbana: contempla o transporte público, as novas ligações com a Vila Xavier, o VLT, a ciclovia, a pista de caminhada, dentre outros.
2. Meio ambiente / drenagem: contempla o projeto paisagístico, a drenagem urbana, as lagoas de contenção, a sustentabilidade, dentre outros.
3. Patrimônio histórico: contempla a memória ferroviária, o patrimônio histórico ambiental e cultural, dentre outros.
4. Institucional: contempla a vocação de cada parte da área, a destinação dos imóveis, o uso do solo, dentre outros.
5. Planejamento: contempla a integração de todas as comissões num projeto único, conciliando os interesses e agregando outros projetos da cidade a este.

Tendo em vista o término da 16ª Legislatura, não foi possível prorrogar os trabalhos desta comissão de estudos por um prazo maior, razão pela qual não irá atingir seu principal objetivo (elaboração de um plano diretor específico) neste contexto.

Todavia, não se pode fechar os olhos para o nítido avanço do estudo sobre a orla ferroviária. A evolução é notória. A etapa inicial de levantamento de projetos e de conhecimento das ideias dos órgãos públicos e entidades privadas diretamente interessadas já foi superada. Os debates com tais instituições já foram iniciados e encontram-se em avançado estágio. A sociedade civil também foi convidada a discutir o assunto. A área já foi mapeada e conhecida. Mas este trabalho precisa continuar.

Em que pesem os esforços e o empenho dos vereadores, não houve tempo hábil para concluir um projeto de tamanha magnitude. Por isso, este relatório final apenas descreve como se deram os trabalhos da comissão. Ainda está pendente a elaboração de uma

212
PROO
M.O

EM BRANCO



FLS.	479
PROC.	182/15
C.M.	016

CÂMARA MUNICIPAL DE ARARAQUARA
COMISSÃO ESPECIAL DE ESTUDOS "PROPOSTA DE UTILIZAÇÃO DA ORLA FERROVIÁRIA"

proposta definitiva, a ser apresentada para o poder público e para a sociedade civil, de modo a potencializar a sua discussão, e, posteriormente, a elaboração de um projeto de lei para deliberar acerca deste plano diretor específico sobre a orla ferroviária, com diretrizes a serem cumpridas sobre a ocupação e o uso daquele espaço.

Desta forma, finaliza-se o presente relatório apontando que nada impede – ao contrário, é muito provável que aconteça – que na próxima legislatura novo projeto de resolução constitua nova comissão especial de estudos para retomar os trabalhos legalmente interrompidos e prosseguir do exato ponto em que esta comissão encerrou suas atividades, sem prejuízo de se utilizar, inclusive, todo o material coletado por estes vereadores.

Araraquara, 06 de dezembro de 2016.

Jair Martineli

Presidente da Comissão

Donizete Simioni
Membro da Comissão

Farmacêutico Jeferson Yashuda
Membro da Comissão

Aprovado
Araraquara, 06 DEZ. 2016
Presidente

PLS
PROB
M.C

EM BRANCO

Faint, illegible text at the bottom of the page, possibly bleed-through from the reverse side.



CÂMARA MUNICIPAL DE ARARAQUARA

FLS. 480
PROC. 182/15
A.M. [Signature]

REQUERIMENTO NÚMERO 0996 /16.

AUTOR: Comissão Especial de Estudos (CEE) "Proposta de Utilização da Orla Ferroviária"

DESPACHO:

APROVADO

Araraquara, 06 DEZ. 2016

Presidente

PROCESSO: 182/2015

PROPOSIÇÃO: Relatório Final das atividades da Comissão

INTERESSADO: *Comissão Especial de Estudos (CEE) "Proposta de Utilização da Orla Ferroviária"*

ASSUNTO: Apresentação de Relatório Final das atividades desenvolvidas pela Comissão Especial de Estudos (CEE) "Proposta de Utilização da Orla Ferroviária", criada pela Resolução nº 421, de 14 de julho de 2015, com o objetivo de discutir e propor ao Poder Executivo Municipal a melhor forma de ocupação das edificações existentes e dos espaços livres da orla ferroviária que será desativada e dá outras providências.

Requer-se à Mesa, satisfeitas as formalidades regimentais, seja *incluída* na *Ordem do Dia* da **PRESENTE** sessão, a proposição acima referida, a qual se encontra com os pareceres necessários das comissões competentes.

JUSTIFICATIVA: a presente inclusão tem por justificativa apresentar ao Plenário desta Casa de Leis, na forma regimental, o relatório final das atividades desenvolvidas por esta Comissão Especial de Estudos.

Sala de sessões Plínio de Carvalho, _____

06 DEZ. 2016

Vereador Jair Martinelli

Presidente da Comissão Especial de Estudos (CEE) "Proposta de Utilização da Orla Ferroviária"

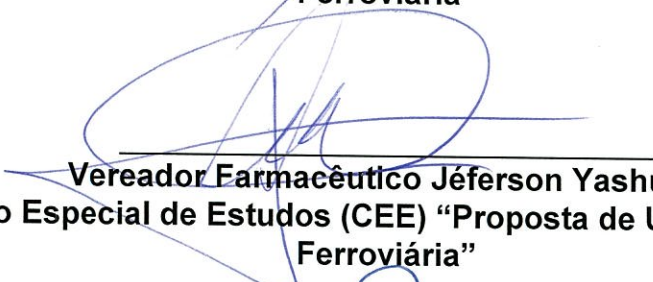
Segue...

PLS.
PROC.
M.D.

EM BRANCO



Vereador Donizete Simioni
Comissão Especial de Estudos (CEE) "Proposta de Utilização da Orla
Ferroviária"



Vereador Farmacêutico Jéferson Yashuda
Comissão Especial de Estudos (CEE) "Proposta de Utilização da Orla
Ferroviária"

1) _____
JOSE CARLOS PORSANI RODRIGO MARTINS

2) _____
GEANI TREVISÓLI

3) _____
PASTOR RAIMUNDO BEZERRA

4) _____
ELIAS CHEDIEK

5) _____
ROBERVAL FRAIZ

6) _____
JOSE CARLOS PORSANI

7) _____
RODRIGO BUCHECHINHA

8) _____

PLS
PROC
C.M.

EM BRANCO



CÂMARA MUNICIPAL DE ARARAQUARA

Fls. 482
Proc. 182/15
C.M. 216

TERMO DE JUNTADA

Nesta data, foram juntados os documentos de folhas 483 a 538,
devidamente por mim numeradas e rubricadas.

ARARAQUARA, 16 DE FEVEREIRO DE 2017.

Araraquara, 16 de fevereiro de 2017.

Maísa F. dos Santos
Chefe do Setor de Arquivo e Protocolo
Matrícula 2044

EM BRANCO



MUNICÍPIO DE ARARAQUARA
- Gabinete do Prefeito -

FLS.	483
PROC.	182/15
C.M.	Alc

OFÍCIO Nº 2020/2016

Em 22 de dezembro de 2016

Ao
Excelentíssimo Senhor
ELIAS CHEDIEK
MD. Presidente da Câmara Municipal
Rua São Bento, 887
14801-300 - ARARAQUARA/SP

Senhor Presidente:

Com os nossos respeitosos cumprimentos, através do presente encaminhamos a esse Poder Legislativo, o incluso **Relatório Final** dos trabalhos realizados pela **Comissão Executiva de Estudos - Parque dos Trilhos, e Secretaria Municipal de Desenvolvimento Urbano.**

Na oportunidade, renovamos os protestos de nosso elevado apreço e distinta consideração.

Atenciosamente,

EDÉCIO TOSITTO

Secretário Municipal de Desenvolvimento Urbano

ALESSANDRA DE LIMA
Arquiteta Urbanista

RAP.

*Arquitetas
na CEE-Parque
dos Trilhos*

27/12/16
ELIAS CHEDIEK
Presidente

** Estamos anexando
também DVD
Cadastrado Parque dos Trilhos*

ELIAS CHEDIEK
Presidente

14:57 23/12/2016 06:49:05 PROTOCOLO-COMMUNICACAO MUNICIPAL ARARAQUARA

PROF. 221
M. M. S.

EM BRANCO

ELIAS CHEDIRK
Presidente

ELIAS CHEDIRK
Presidente

FLS.	289
PROC.	182/15
C.M.	<i>[Signature]</i>

CADERNO PARQUE
DOS TRILHOS



DECLARAÇÃO Nº 001/2017


Declaro, para os devidos fins, que o Relatório Final encaminhado através do Ofício nº 2020/2016, pelo Secretário Municipal de Desenvolvimento Urbano e a Arquiteta Urbanista, da Prefeitura Municipal de Araraquara, datado de 22/12/2016, protocolado em 23/12/2016, sob nº 4865, foi apresentado em encadernação no formato A3 (297mmx420mm), tornando-se inviável a juntada destas folhas ao processo legislativo nº 182/2015 e o seu armazenamento na caixa de arquivo.

Para que fosse possível juntar as folhas ao processo, as páginas foram reproduzidas em tamanho reduzido, formato A4 (210mmx297mm), sem prejuízo das informações contidas no original.

A encadernação original do Relatório Final e sua reprodução, estão numeradas, rubricadas e identificadas como partes integrantes do referido processo.

O Relatório Final, em seu formato original, ficará disponível para consultas na Biblioteca Vereador Omar De Souza e Silva, desta Câmara, sob custódia do Memorial da Câmara de Araraquara.

Araraquara, 16 de fevereiro de 2017.


Maísa Ferreira dos Santos
Chefe de Arquivo e Protocolo

217
0009
100

EM BRANCO



SECRETARIA DE DESENVOLVIMENTO URBANO - COMISSÃO PARQUE DOS TRILHOS

CONVÊNIO CÂMARA MUNICIPAL DE ARARAQUARA E PREFEITURA MUNICIPAL DE ARARAQUARA (2016)

ESTUDO REALIZADO NO PERÍODO DE MAIO A DEZEMBRO DE 2016 PELA SECRETARIA DE DESENVOLVIMENTO URBANO JUNTAMENTE COM A CÂMARA MUNICIPAL DE ARARAQUARA

1. The first part of the document is a list of names and their corresponding addresses. The names are listed in the first column, and the addresses are listed in the second column. The names are: John Doe, Jane Smith, and Bob Johnson. The addresses are: 123 Main Street, 456 Elm Street, and 789 Oak Street. The list is as follows:

Name	Address
John Doe	123 Main Street
Jane Smith	456 Elm Street
Bob Johnson	789 Oak Street



**SECRETARIA DE DESENVOLVIMENTO URBANO
- COMISSÃO PARQUE DOS TRILHOS
CONVÊNIO CÂMARA MUNICIPAL DE ARARAQUARA E
PREFEITURA MUNICIPAL DE ARARAQUARA (2016)**

RESUMO:

O TRABALHO A SEGUIR, ELABORADO PELA SECRETARIA DE DESENVOLVIMENTO URBANO E ESTAGIÁRIOS DA CÂMARA MUNICIPAL, EXIBE UM DIAGNÓSTICO DAS PROPOSTAS APRESENTADAS AO LONGO DOS ANOS PARA A ÁREA REMANESCENTE DA FERROVIA, ANÁLISE FÍSICO-ESPACIAL DA ÁREA DO PARQUE DOS TRILHOS E SEU ENTORNO, E PROPOSTA DE USO E OCUPAÇÃO DO SOLO PARA O PARQUE.

SUMÁRIO

1.0 - INFORMAÇÕES DO IBGE 3
 2.0 – CONSIDERAÇÕES GERAIS 4
 3.0 – DIRETRIZES 5
 4.0 – INSERÇÕES URBANAS (MAPA 3 – LEI COMPLEMENTAR Nº850/14) 6
 5.0 - PROJETO DE REQUALIFICAÇÃO URBANA E RECUPERAÇÃO AMBIENTAL - PARQUE DOS TRILHOS DO MUNICÍPIO DE ARARAQUARA 7
 6.0 – ÁREAS DE INTERVENÇÃO 8
 7.0 – CONTEXTUALIZAÇÃO 9
 8.0 – MATRIZ COMPARATIVA 10
 9.0 - OBJETIVOS GERAIS 12
 9.1- IMAGEM DA ÁREA DO PARQUE DOS TRILHOS 13
 10.0 - OBJETIVOS ESPECÍFICOS 14
 11.0 – ACESSOS /NOVO CONTOURNO FERROVIÁRIO 15
 12.0– ESTUDOS DE MOBILIDADE 15
 12.1 – ESTUDO DE VIÁRIO – FERROVIÁRIO E VIÁRIO 17
 12.2- LEVANTAMENTO TOPOGRÁFICO E PROPOSTA DE VIÁRIO 18
 12.3 - ESTUDO INTEGRAÇÃO DO SISTEMA TRANSPORTE PÚBLICO: ÔNIBUS/MT 19
 12.4 – MAPA DE DRENAGEM 20
 13.0 - MAPA CADASTRAL 21
 14.0 – MAPA DE USO DO SOLO 22
 15.0 – MAPA DE SETORIZAÇÃO 23
 16.0 – QUADRO COMPARATIVO 24
 17.0 – PLANTA DE VOCAÇÃO 25
 17.1 – CENTRO DE ATIVIDADES PARA IDOSOS 26
 17.2 – CENTRO GASTRONÔMICO ECONOMIA CRIATIVA 29
 17.3- CENTRO DE CULTURA E EDUCAÇÃO 32
 17.4 – CENTRO CÍVICO E TECNOLÓGICO 34
 17.5 – CENTRO ESPORTIVO/ ARARAQUARA OLÍMPICA 41
 17.6- CIDADE JUDICIÁRIA 44
 17.7- UNIDADE DE VIZINHANÇA 45
 18.0 – REFERÊNCIA PARA A PROPOSTA 47
 19.0 – ÍNDICE DE ILUSTRAÇÕES 50
 20.0 EQUIPE – TÉCNICA: DISCUSSÃO E VISITAS A CAMPO – PMA – ESTAGIÁRIOS CÂMARA MUNICIPAL DE ARARAQUARA- COMISSÃO PARQUE DOS TRILHOS 52

Faint, illegible markings or text in the top left corner.



1.0 - INFORMAÇÕES DO IBGE

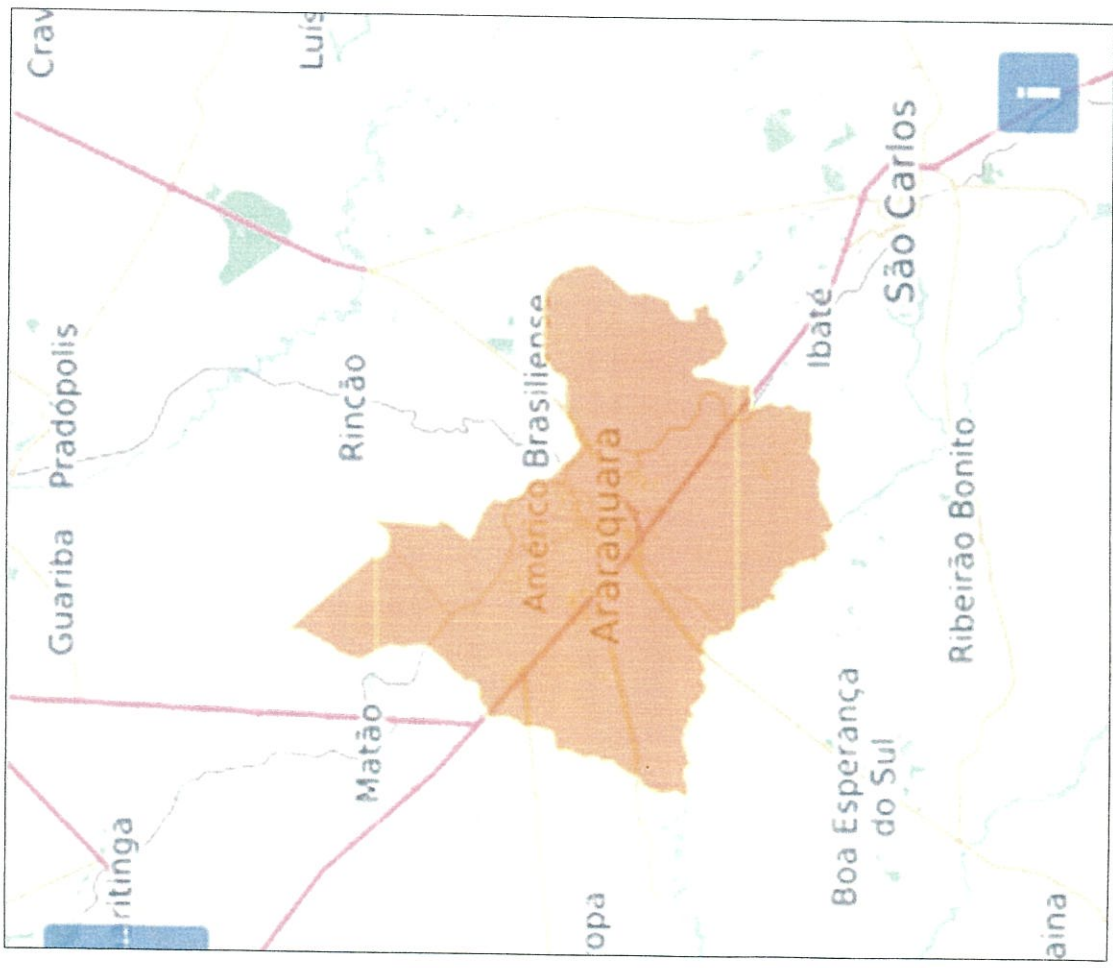


FIGURA 1- MAPA DE INFORMAÇÕES DO IBGE

POPULAÇÃO ESTIMADA EM 2016	228.664
POPULAÇÃO DE 2015 (hab)	226.508
ÁREA DA UNIDADE TERRITORIAL 2015 (Km²)	1.003,625
DENSIDADE DEMOGRÁFICA 2015 (hab/Km²)	225,69
GENTÍLICO	araraquarense
PREFEITO	Marcelo Fortes Barbieri

Ano	Araraquara
1.991	166.731
1.996	170.938
2.000	182.471
2.007	195.815
2.010	208.662

100
100
100



2.0 – CONSIDERAÇÕES GERAIS

- **Marca (s)** – A Ferroviária é a assinatura da cidade – Ferrovia; Esporte; Cultura-educação; Dinossauro (pegada); localização geográfica;
- **Espaço** – Estratégico para estruturação da paisagem urbana;
- **Abrangência** – Pátio Ferroviário e Vale do Córrego do Ouro / Parque Pinheirinho;
- **Patrimônio histórico e ambiental** – Estação, edifícios referenciais, Córrego do Ouro e Estação do Ouro;
- **Visão de longo prazo** – Implantação por etapas;
- **Respeito às legislações** – Federal, estadual e municipal;
- **Gestão** – Políticas de intervenção e manutenção.

11/11/11



3.0 – DIRETRIZES

Objetivo de atender as demandas identificadas.

- **Zoneamento** – Compreensão das especificidades do território
- **Integridade espacial da área** – Tornar o anel o elemento estrutural da cidade – a espinha dorsal;
- **Fazer parte da cidade** – Integração ao tecido urbano;
- **Sustentabilidade** – Recursos naturais, energia, resíduos, biodiversidade, educação ambiental, modais de transportes, revitalização;
- **Análise da situação ambiental** – Contaminação do solo;
- **Mobilidade e acessibilidade** – Integração física e social à cidade (em especial à Vila Xavier);
- **Paisagem urbana** – Sistema de espaços abertos, cultura e lazer;
- **Empreendimentos** – Públicos, privados e mistos.

10/10/10



4.0 – INSERÇÕES URBANAS (MAPA 3 – LEI COMPLEMENTAR Nº850/14)

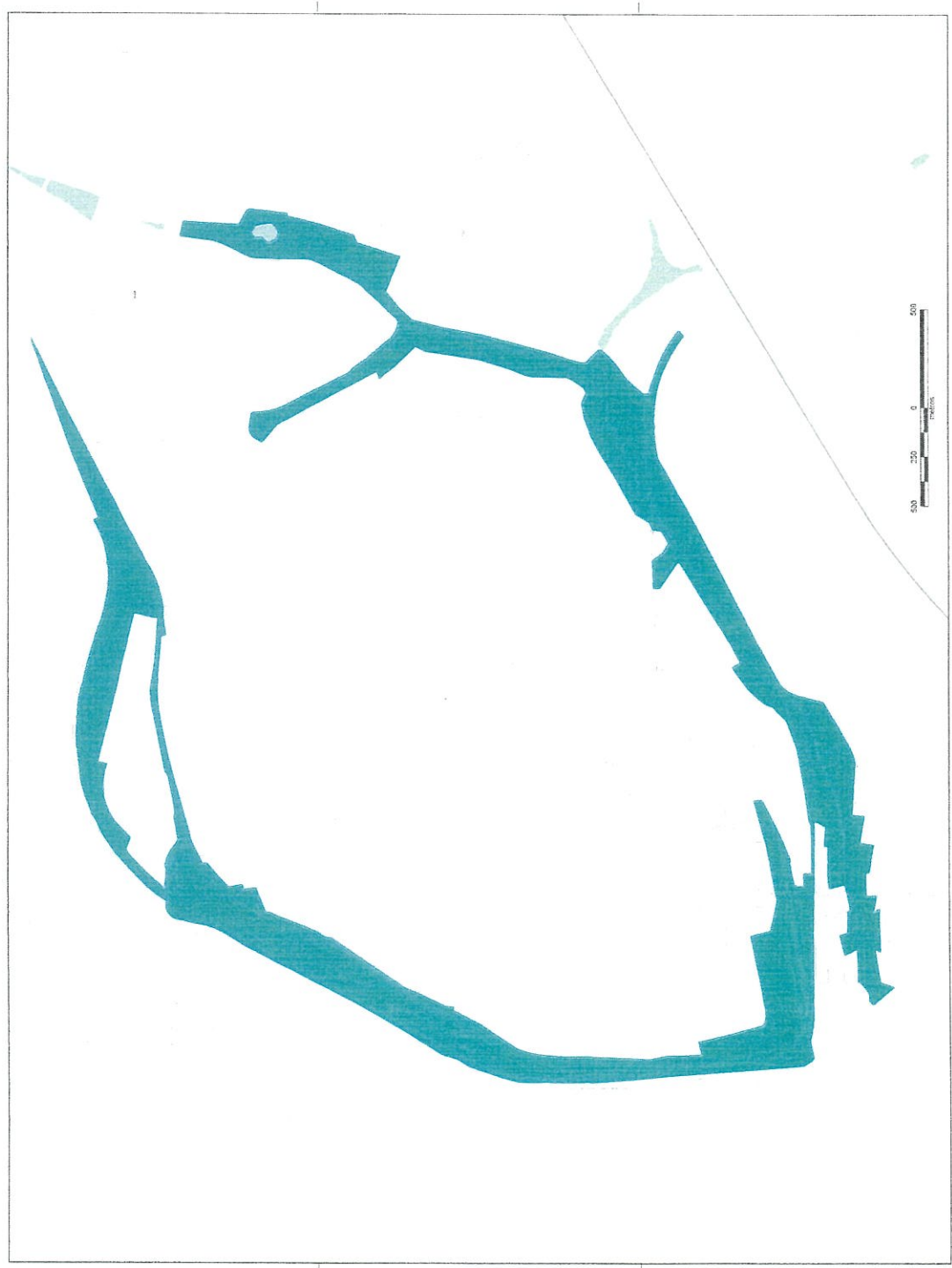


FIGURA 2- MAPA DE INSERÇÕES URBANAS



5.0 - PROJETO DE REQUALIFICAÇÃO URBANA E RECUPERAÇÃO AMBIENTAL: PARQUE DOS TRILHOS DO MUNICÍPIO DE ARARAQUARA

O estudo de intervenção ou projeto urbano propõe a conversão das áreas remanescentes em um parque que promova a requalificação dos espaços ao longo da via Maria Antônia Camargo de Oliveira, Antônio Prado e via superior (lado Vila Xavier) e entorno e a recuperação de áreas de proteção ambiental dos Córregos do Ouro e Pinheirinho, que constantemente são alvo de ocupações irregulares pontuais ao longo do seu traçado. A implantação do Parque, além de possibilitar um incremento significativo à qualidade do ambiente urbano da cidade, evita a deterioração tanto da área remanescente, que sem uso específico torna-se propícia a receber lixo urbano e ser alvo de ocupações irregulares, como do entorno destas áreas.

As intervenções, no contexto de um projeto de desenvolvimento integrado, proporcionarão uma melhoria significativa da qualidade do ambiente urbano, através de medidas para:

- Proteção dos recursos hídricos;
- Melhoria das condições de mobilidade;
- Ampliação e remodelação do sistema de drenagem urbana;
- Garantia de espaços verdes;
- Ampliação da oferta de equipamentos públicos, de lazer e esportivos;
- Segurança.

1000
1000
1000



6.0 - ÁREAS DE INTERVENÇÃO




-  ORLA FERROVIÁRIA
765.932,85m²
-  PARQUE LINEAR
1.024.847,61m²

FIGURA 3 - MAPA DA ÁREA DE INTERVENÇÃO



7.0 – CONTEXTUALIZAÇÃO

A proposta do Plano Diretor do Parque dos Trilhos vem ao encontro de criar um plano geral que oriente as intervenções de diversos segmentos e as várias etapas do Projeto.

Previsto como CEU já no Plano Diretor de Araraquara (2014):

Definido como corredores e Polos de incentivo e formação de novas centralidades e espacialidades urbanas, denominados nesta lei de Avenida Parque Ribeirão das Cruzes, Avenida Parque Orla Ferroviária, e Unidades de Conservação e Preservação Histórico-Cultural, incluindo o centro histórico;

- *Deverá ser precedida de estudos de viabilidade, de impactos ambientais e socioeconômicos.*
- *Deverá ser objeto de lei específica, estabelecendo parâmetros urbanísticos, benfeitorias de infraestrutura, saneamento básico e transporte a serem implantadas para viabilizar a implantação dos empreendimentos comerciais, institucionais e industriais, com cotas preestabelecidas por grupo de atividade e as medidas mitigadoras e compensatórias necessárias.*

Faint, illegible text in the top left corner, possibly a header or page number.



8.0 -- MATRIZ COMPARATIVA

Quadro comparativo das ideias dos diferentes projetos compilados pela Câmara Municipal.

Equipamentos/ mobiliários	Thamira Leticia Souza	CMA	Robson Rodrigues	DNIT	Rogério Belmiro Triampelin	Prefeitura	Ruy Otake	Luiz Nigro Falcoski	Total
Academia ao Ar-livre/ ginástica	sim	sim	-	sim	-	-	-	-	3
Acervo arqueológico - polo de pesquisa	-	-	sim	-	-	-	-	sim	2
Área de saúde	-	-	-	-	-	-	sim	-	1
Bicicletário	-	-	-	sim	-	sim	-	-	1
Ceagesp: espaço para terceira idade	-	-	-	-	-	-	sim	-	1
Centro cívico	-	sim	-	sim	-	sim	sim	sim	5
Centro de sustentabilidade e história natural	-	-	-	-	-	sim	-	-	1
Centro Gastronômico	sim	-	-	-	-	sim	-	-	2
Centros e Núcleos culturais	sim	-	-	-	-	-	-	-	1
Ciclovia	sim	sim	-	sim	-	sim	sim	sim	6
Comercio	-	-	-	sim	-	sim	sim	sim	4
Delegacias	sim	-	-	-	-	-	-	-	1
Descontaminação da área	-	-	-	-	-	sim	-	-	1
Edifícios de escritórios	-	-	-	-	-	-	sim	sim	2
Educação	-	-	-	-	-	-	sim	sim	2
Escola municipal de dança	-	-	-	-	-	-	-	sim	1
Escola municipal de musica	-	-	-	-	-	-	-	sim	1
Espaço para Esporte Radicais	-	-	-	-	-	sim	sim	-	2
Estação de vizinhança	sim	sim	-	sim	-	sim	sim	sim	6
Estação parceira de ensino	-	-	-	-	-	sim	-	-	1
Estacionamento	-	-	-	sim	-	sim	sim	sim	4
Feira de negócio agroindustrial comerciais e serviços/ parque de eventos	-	-	-	-	-	obs: ceap; trade	-	sim	1
Ginásio esportivo	-	-	-	-	-	-	sim	sim	2
Hab. Social	-	-	-	-	-	-	sim	sim	2
Hotel	-	-	-	-	-	-	sim	sim	2
Incubadora de Economia Criativa de Serviços Culturais	-	-	-	-	-	-	-	sim	1
Lâmina d'água e drenagem	-	-	-	-	-	sim	sim	sim	3
Linha Tróibus histórica	-	-	-	-	-	-	-	sim	1
Maria Fumaça	-	sim	-	-	-	sim	sim	-	3
Museu a céu aberto	-	-	-	-	-	sim	sim	-	2
Museu da Cidade de Araraquara	-	-	-	-	-	-	-	sim	1

Faint, illegible text at the top left corner of the page.



Faint, illegible text in the top left corner, possibly a header or page number.



9.0 - OBJETIVOS GERAIS

- O projeto do Parque dos Trilhos tem como **principal objetivo** requalificar a área atualmente ocupada pelo trecho da via férrea e pátio de manobras e manutenção a serem desativados, integrando a mesma ao tecido urbano da cidade e às áreas de fundo de vale do Córrego do Ouro e Pinheirinho, por meio da formação de um anel verde de aproximadamente 15 km de extensão que proporcionará a continuidade e complementaridade dos serviços públicos, dos sistemas naturais e de lazer.
- O Projeto possibilitará, além da preservação e recuperação das áreas de proteção ambiental, a ampliação de espaços livres de uso público voltados ao lazer, cultura, contemplação, turismo e à prática de esportes e melhorias no sistema de drenagem e mobilidade urbana.

1. The first part of the document discusses the importance of maintaining accurate records of all financial transactions.



9. 1- IMAGEM DA AREA DO PARQUE DOS TRILHOS



FIGURA 5- MAPA ÁREA DO PARQUE DOS TRILHOS

Faint, illegible text in the top left corner, possibly a header or page number.



10.0 - OBJETIVOS ESPECIFICOS

1. Ampliar áreas verdes e espaços livres de uso público voltados ao lazer e à prática de esportes na área central, através da implantação de quadras, vias de pedestre, ciclovias, *playgrounds*, equipamentos esportivos, espaços contemplativos e mobiliários urbanos ao longo do Parque.
2. Promover a recuperação de áreas degradadas e a utilização de vazios urbanos através da ocupação destes espaços por edificações de uso institucional e áreas verdes de uso público.
3. Melhorar a mobilidade urbana através do incentivo à utilização de modos de transporte coletivo e principalmente não motorizados, e de intervenções no sistema viário à eliminação de "gargalos" (acesso do centro a Vila Xavier) e melhoria das condições dos passeios.
4. Ampliar os serviços educacionais e culturais oferecidos pelo governo local.
5. Através da implantação de escolas e museus específicos.
6. Melhorar o sistema de drenagem pluvial, através da garantia de espaços permeáveis no centro urbano, da implantação de lagoas de retenção das águas pluviais e da ampliação da capacidade do sistema de drenagem existente.
7. Promover a preservação e, quando necessária, a recuperação das áreas de preservação ambiental ao longo dos Córregos do Ouro e Pinheirinho.
8. Preservar o Patrimônio Histórico do Município, através da revitalização da estação ferroviária e requalificação dos galpões/edificações de valor histórico ao longo da via férrea.

1
2
3
4
5
6
7
8
9
10
11
12
13
14
15
16
17
18
19
20
21
22
23
24
25
26
27
28
29
30
31
32
33
34
35
36
37
38
39
40
41
42
43
44
45
46
47
48
49
50
51
52
53
54
55
56
57
58
59
60
61
62
63
64
65
66
67
68
69
70
71
72
73
74
75
76
77
78
79
80
81
82
83
84
85
86
87
88
89
90
91
92
93
94
95
96
97
98
99
100



11.0 – ACESSOS /NOVO CONTORNO FERROVIÁRIO

A seguir serão apresentados o levantamento a respeito de mobilidade. A primeira imagem, no âmbito macro, mostra-nos a abrangência da área remanescente da ferrovia e seu novo contorno ferroviário. A figura 07, apresenta as ligações existentes entre o bairro Vila Xavier e Centro da cidade, e a demanda de fluxos no trecho em questão, iniciando assim a análise do sistema viário e as diretrizes de mobilidade urbana.

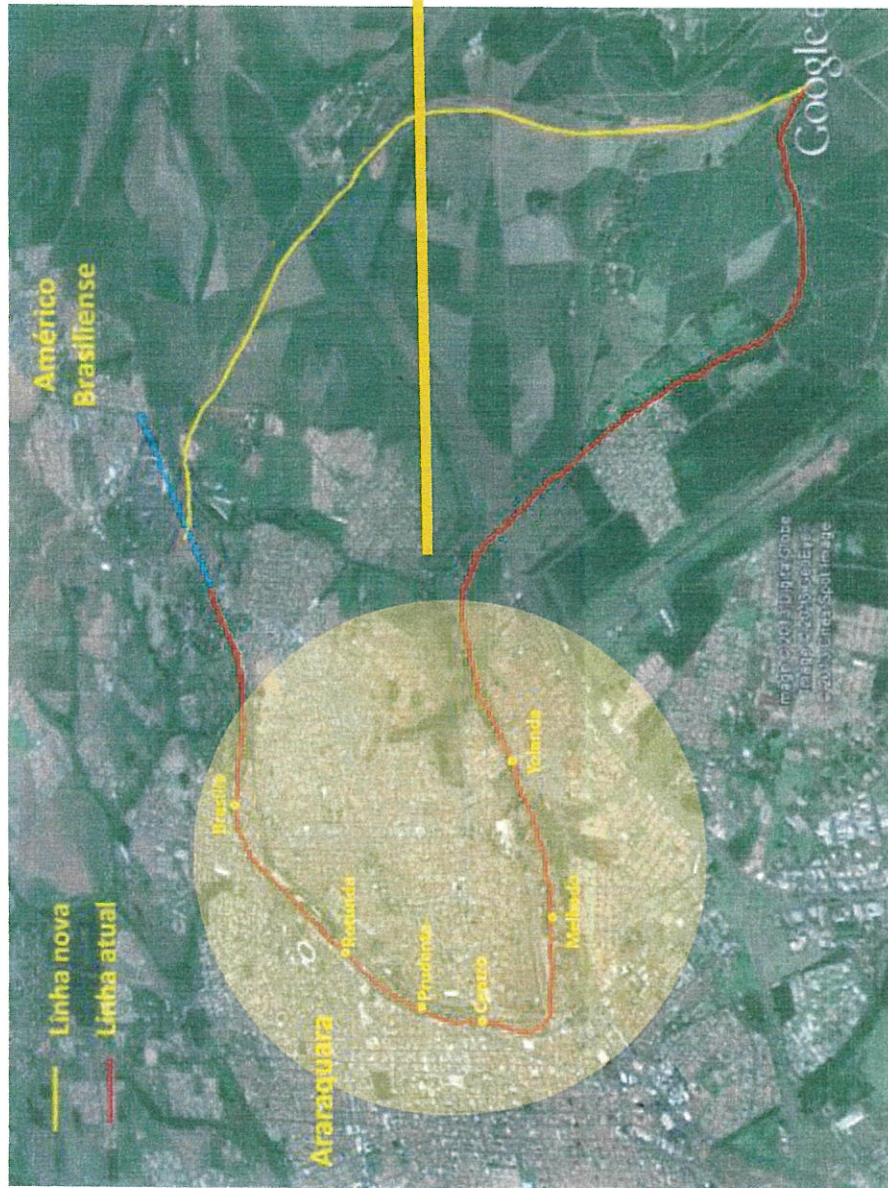


FIGURA 7- IMAGEM TOTAL DEMONSTRANDO O CONTORNO ATUAL E O NOVO CONTORNO FERROVIÁRIO

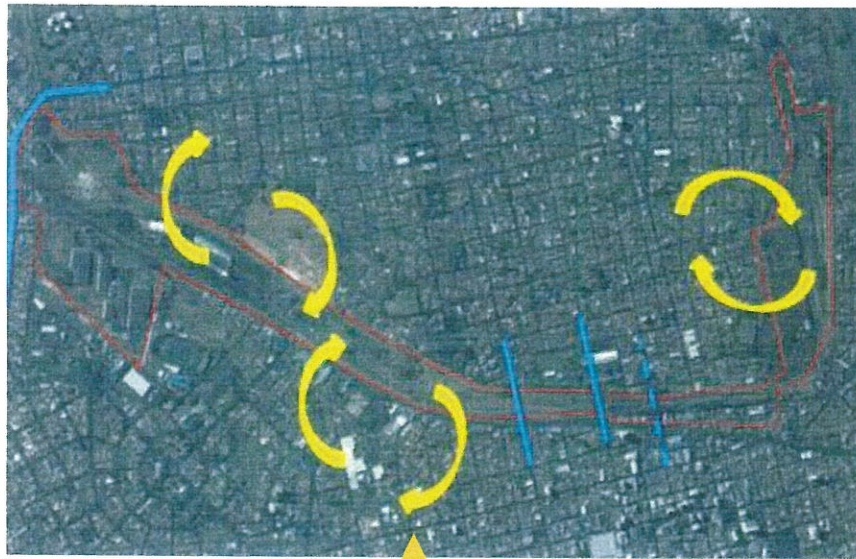


FIGURA 6- AMPLIAÇÃO DA IMAGEM DEMONSTRANDO OS GRANDES FLUXOS DE VEÍCULOS.

- ANÁLISE DE FLUXO DE VEÍCULO
- CONEXÕES EXISTENTES
- - - NOVAS CONEXÕES

11/11/11
11/11/11
11/11/11
11/11/11
11/11/11



12.0- ESTUDOS DE MOBILIDADE

A figura 08, mostra as possíveis interligações viárias para atender a demanda de conexão e ligação entre os bairros separados pela malha viária, contudo seguindo os objetivos, a equipe compreende que deverá existir acessos – ligações estratégicas para não recortar o Parque proposto. Assim na Figura 09, ainda, fase de análise das possíveis ligações em uma escala mais próxima para compreensão do entorno, como também as figuras 10 e 11.



FIGURA 11- IMAGEM COM ESTUDOS POSSIVEIS ACESSOS - FONTE: ORLA FERROVIARIA CEE



FIGURA 10- IMAGEM COM ESTUDOS POSSIVEIS DE ACESSO 2 - FONTE: ORLA FERROVIARIA CEE



FIGURA 9- IMAGEM COM ESTUDOS POSSIVEIS ACESSOS 3- FONTE: ORLA FERROVIARIA CEE



FIGURA 8- IMAGEM COM ESTUDOS POSSIVEIS ACESSOS 4- FONTE: ORLA FERROVIARIA CEE

Faint, illegible text at the top left of the page.



12.1 – ESTUDO DE VIÁRIO – FERROVIÁRIO E VIÁRIO

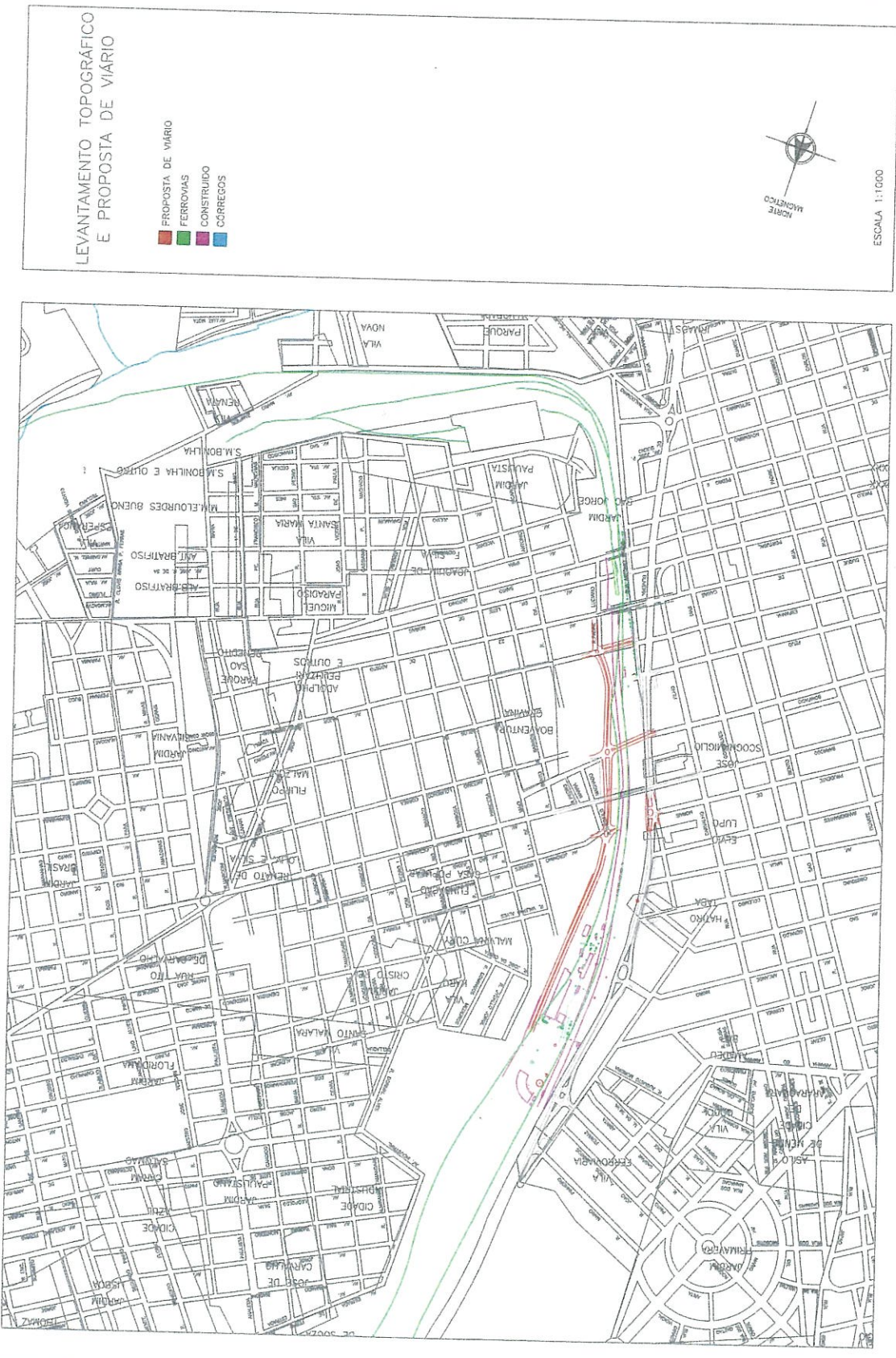
O mapa a seguir representa os estudos e as estratégias de mobilidade, integrando o sistema viário e ferroviário para análise global da mobilidade ao longo deste trecho.



FIGURA 12 - LEVANTAMENTO TOPOGRÁFICO E PROPOSTA DE VIÁRIO

Faint, illegible text or markings in the top left corner.





12.2- LEVANTAMENTO TOPOGRÁFICO E PROPOSTA DE VIÁRIO

A figura 13 ilustra as possíveis pontes ou viadutos. Para análise de mobilidade urbana.

FIGURA 13- LEVANTAMENTO TOPOGRÁFICO E PROPOSTA DE VIÁRIO

11/11/11



12.3 - ESTUDO INTEGRAÇÃO DO SISTEMA TRANSPORTE PÚBLICO: ÔNIBUS/VLT

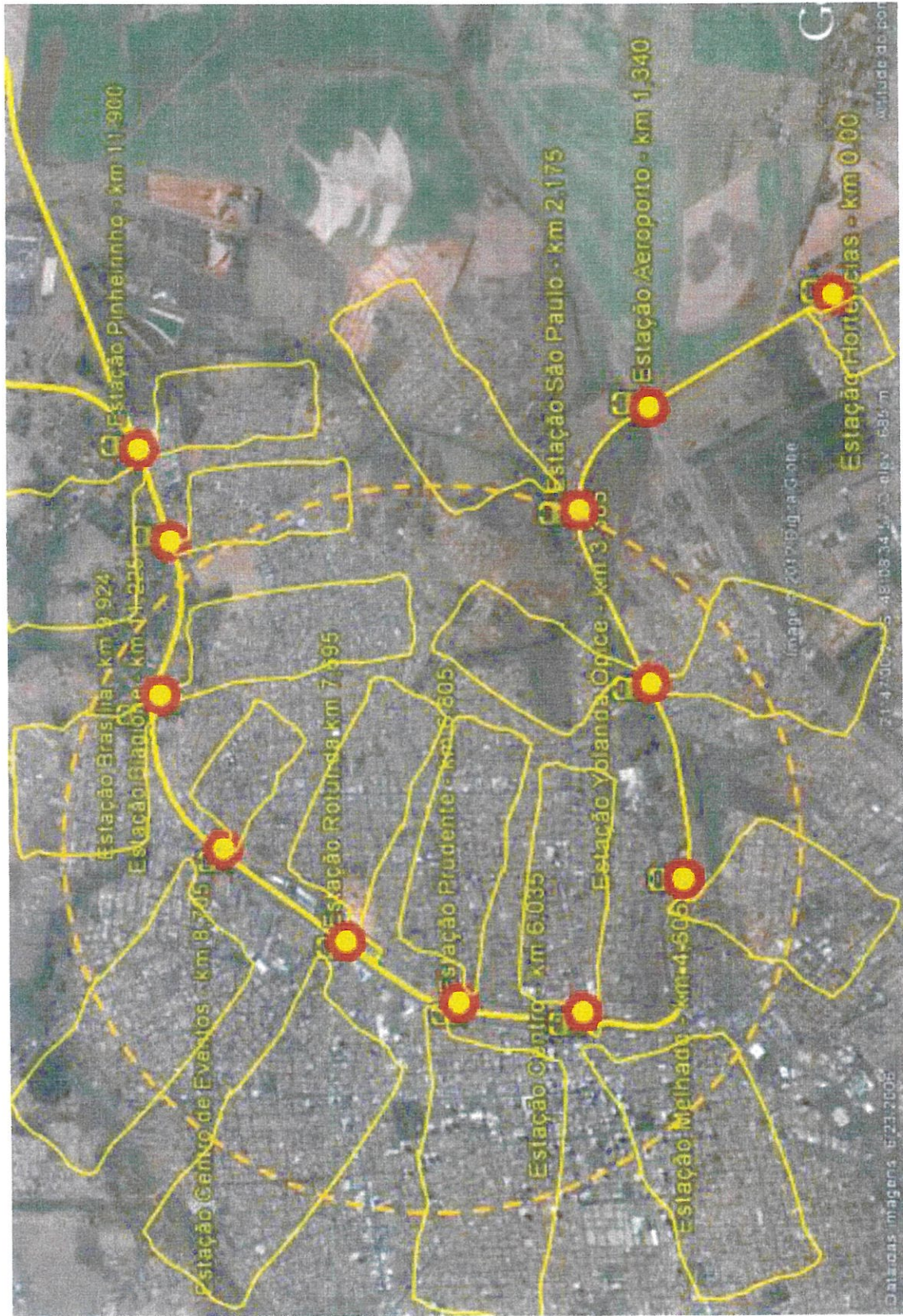


FIGURA 14 - TRANSPORTE COLETIVO: ESQUEMA DE INTEGRAÇÃO VLT/ÔNIBUS - FONTE: VLT APRESENTAÇÃO UNIARA

Faint, illegible text or markings in the top left corner.



12.4 – MAPA DE DRENAGEM

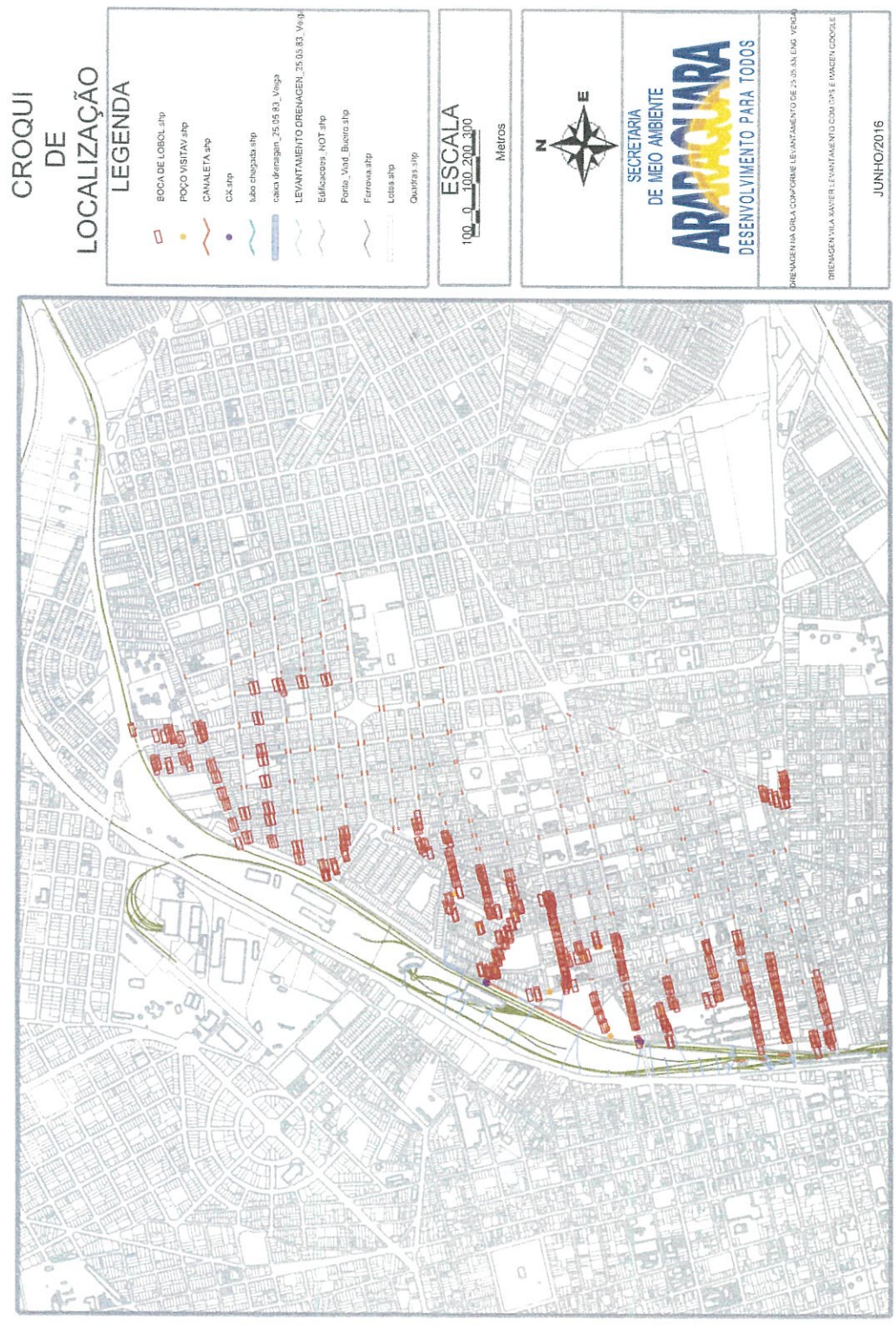


FIGURA 15- CROQUI DE DRENAGEM (JUNHO/2016) - FONTE: SECRETARIA DO MEIO AMBIENTE



13.0 - MAPA CADASTRAL

O Mapa Cadastral nos mostra que as áreas não são do Município.

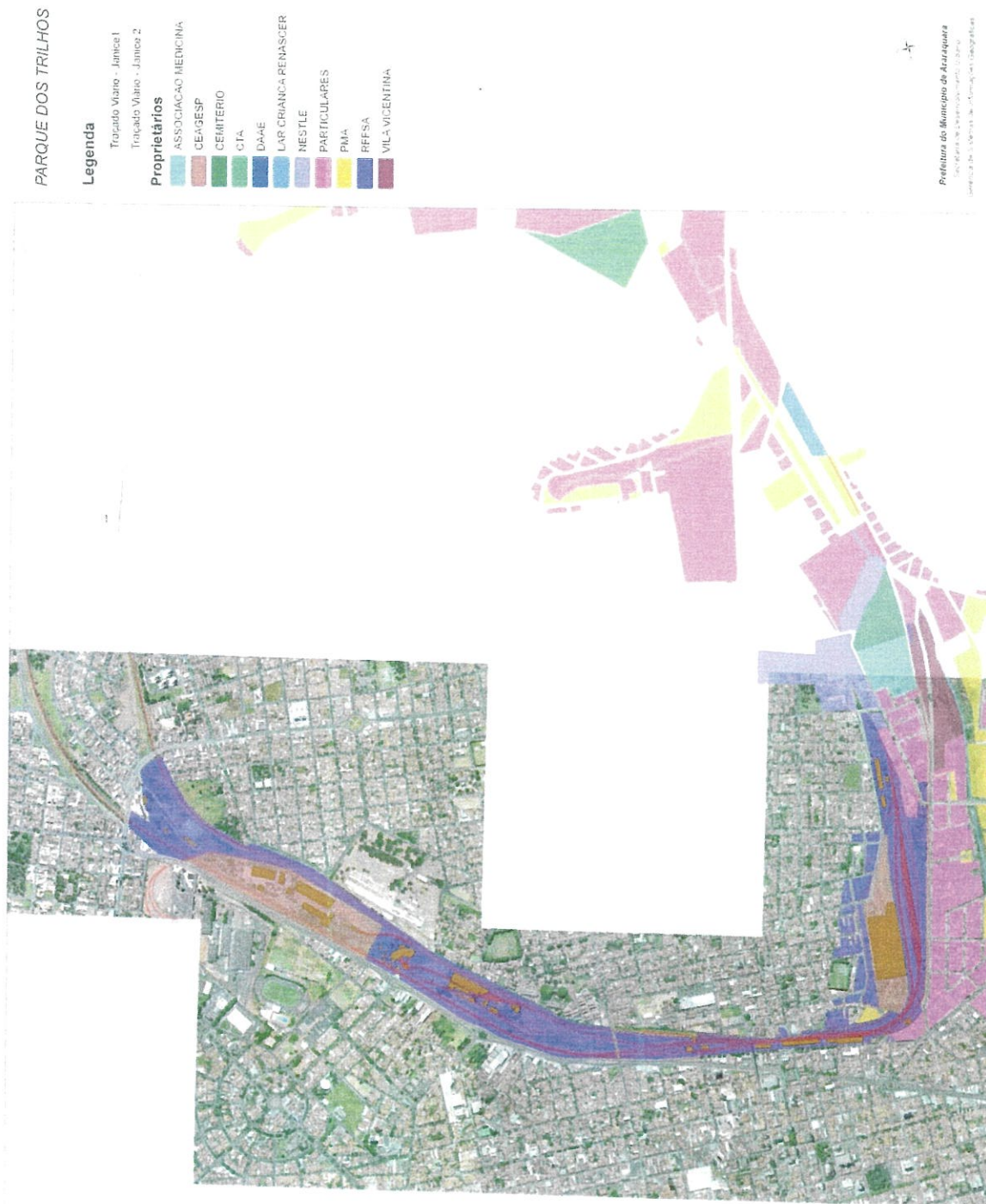


FIGURA 16- MAPA CADASTRAL

11
12
13
14
15
16
17
18
19
20
21
22
23
24
25
26
27
28
29
30
31
32
33
34
35
36
37
38
39
40
41
42
43
44
45
46
47
48
49
50
51
52
53
54
55
56
57
58
59
60
61
62
63
64
65
66
67
68
69
70
71
72
73
74
75
76
77
78
79
80
81
82
83
84
85
86
87
88
89
90
91
92
93
94
95
96
97
98
99
100



14.0 – MAPA DE USO DO SOLO

Este Mapa permite verificar que há predominância de residências na região da Vila Ferroviária e trecho no Jardim Paulistano até o Viaduto Leonardo Barbieri.

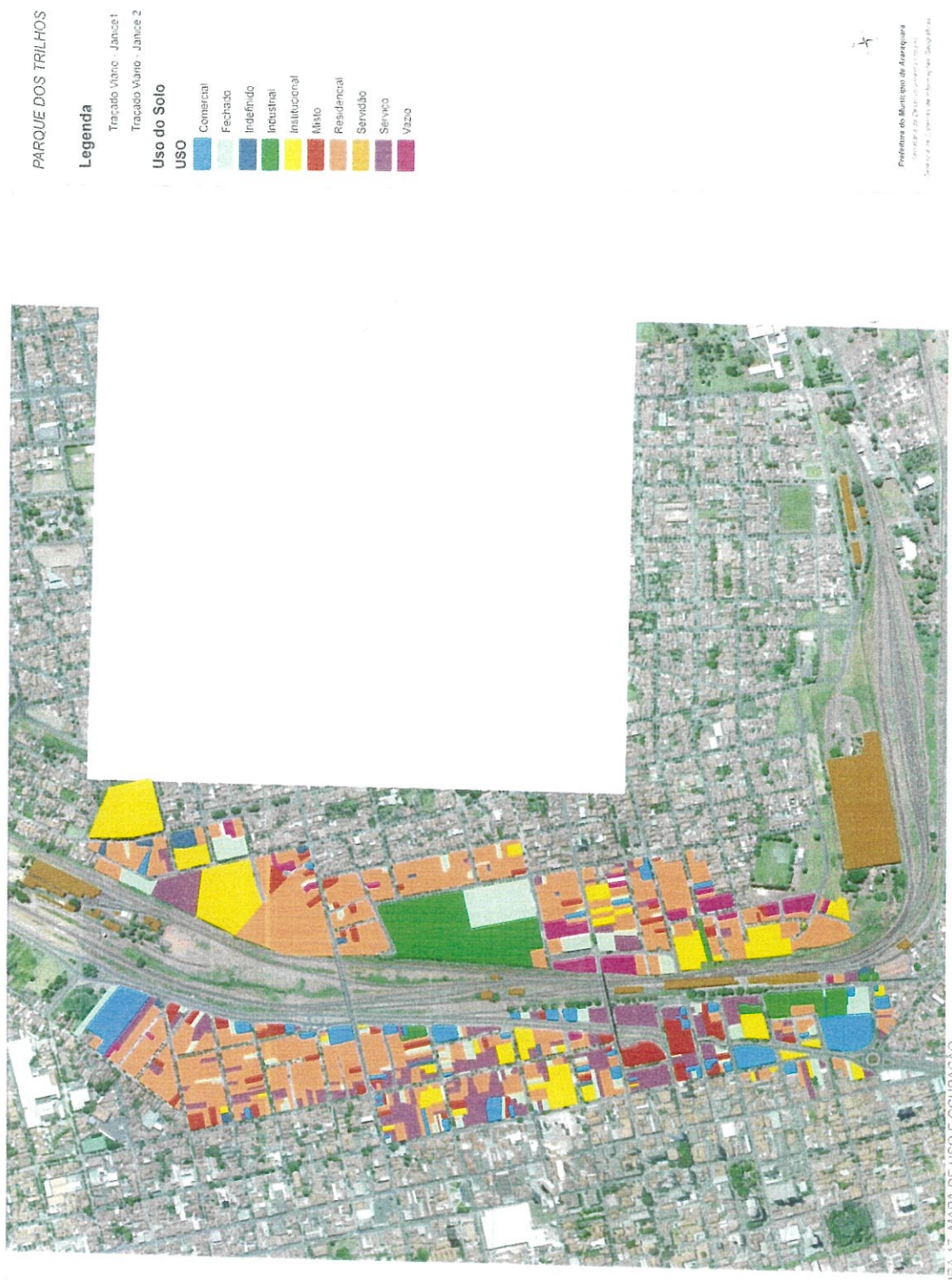


FIGURA 17- MAPA DE USO E OCUPAÇÃO

1. The first part of the document is a list of names and addresses of the members of the committee. The names are listed in alphabetical order, and the addresses are listed below each name. The list includes names such as Mr. J. H. Smith, Mr. W. B. Jones, and Mr. C. D. Brown, along with their respective addresses in various cities and states.



PARQUE DOS TRILHOS

- Legenda**
 Tracado Viário - Janeiro 1
 Tracado Viário - Janeiro 2
- Setorização**
- Vocação**
 Centro Cultural e Educacional
 Centro Cívico e Tecnológico
 Centro Gastronômico e Economia Criativa
 Centro de Atividades Voltados para as Idosas
 Cidade Jurídica
 Esporte/Hubel
 Unidade de Vizinhança

SETORIZAÇÃO	ÁREA (m²)	EXTENSÃO LINEAR (km)
ESPORTE/HOTEL	153.522,78	0,727
CENTRO	183.544,22	0,772
GASTRÔNOMICO	203.878,49	1,416
CENTRO CÍVICO	33.102,89	0,424
CENTRO DE ATIV. IDOSOS	36.067,91	1,142
UN. DE VIZINHANÇA	44.164,07	0,806
CENTRO CULTURAL	81.225,06	0,447
CIDADE JURÍDICA	735.515,42	5,94
TOTAL		



Prefeitura do Município de Araçuaia
 Secretaria de Desenvolvimento Urbano
 Coordenadoria de Sistemas de Informações Geográficas

15.0 – MAPA DE SETORIZAÇÃO



FIGURA 18- MAPA DE SETORIZAÇÃO

10/10/10



16.0 – QUADRO COMPARATIVO

Quadro comparativo das ideias dos diferentes projetos compilados pela Câmara Municipal.

ESTIMATIVA COM 21 VEREADORES -	
PAVIMENTOS	ÁREAS (M²)
PAVIMENTO SUPERIOR	3320,08
PAVIMENTO TÉRREO	3361,6
SUBTERRÂNEO	1961,28
AGÊNCIA	300
10 GABINETE DE VEREADOR	514,6
ESTACIONAMENTO ADICIONAL	102,92
TOTAL	9560,48

GABINETE DE VEREADOR	51,46
Nº DE VAGA X 15M²	
Nº DE VAGAS DE CARRO	48
Nº DE VAGAS DE MOTO	7

SECRETARIAS	ESTIMATIVA DE ÁREAS		
	NUMERO TOTAL DE FUNCIONÁRIOS (PESSOAS)	ESTIMATIVA CRESC. O Nº DE FUNC.(3X)	ÁREA DOS FUNC. COM CIRCULAÇÃO (M²)
SAÚDE	659		
EDUCAÇÃO	1530		
TRANSITO E TRANSPORTE	1839		
ADMINISTRAÇÃO	88		
SEGURANÇA PÚBLICA	91		
FAZENDA	131		
ESPORTE E LAZER	156		
OBRAS PÚBLICAS	20		
GOVERNO	15		
HABITAÇÃO	38		
MEIO AMBIENTE	26		
NEGÓCIOS JURÍDICOS	75	15564	23346
SERVIÇOS PÚBLICOS	139		
CULTURA	22		
COMUNICAÇÃO	30	5188	
DESENVOLVIMENTO URBANO	66		
AGRICULTURA	193		
ASSISTÊNCIA SOCIAL E DA PARTIC. POPULAR	36		
CIÊNCIA, TECNOLOGIA, TURISMO E DES. SUSTENTÁVEL	34		

LEVANTAMENTO DA ÁREA TOTAL SEM ESTACIONAMENTO	
EQUIPAMENTOS E FUNC. CIRCULAÇÃO (M²)	ÁREAS (M²)
ÁREA DOS FUNC. COM SALAS DE REUNIÃO	23346
ÁREA DE ATENDIMENTO AO PÚBLICO	2000
BANHEIROS E CIRCUL.	1800
ACERVO	1045
REFEITÓRIOS	1440
NGSAT	1440
TOTAL	41071,00
TOTAL COM ESTACIONAMENTO	57499,40

ESTACIONAMENTO	16428,4
----------------	---------

Faint, illegible text in the top left corner, possibly a header or page number.



17.0 – PLANTA DE VOCAÇÃO

Para setorização do parque foram analisados os mapas de uso do solo, os mapas de fluxo de veículos, a necessidade de permeabilidade do solo e elementos construtivos existentes ou de referência histórica, além das propostas apresentadas na matriz comparativa.

A questão cadastral neste momento de análise serviu para verificarmos se haverá a necessidade de desapropriações e subsidiar as futuras tomadas de decisões.

Em relação ao Paço Municipal, mais especificamente, a Prefeitura Municipal de Araraquara e com a intenção de fortalecimento da gestão se faz necessário unir ou aproximar as secretarias que atualmente se encontram espalhadas na malha urbana. Neste estudo, a proposta e compreensão é de que o Parque como um todo é o Paço Municipal e as secretarias estariam distribuídas ao longo deste parque, por duas razões principais, a primeira, pela metragem quadrada necessária para implantação da prefeitura o que acarretaria uma construção em vários pavimentos ou ocuparia de forma horizontal impermeabilizando uma extensa área do solo, e outra razão, é que ao distribuímos as secretarias, isto possibilitará uma maior apropriação, vivacidade no Parque e permitirá a integração entre as várias atividades que poderão ocorrer no Parque dos Trilhos.

A Secretaria de Desenvolvimento Urbano ainda considera implantação do Memorial relativo a cidade de Araraquara junto ou próximo a Prefeitura.

Faint, illegible text at the top left of the page, possibly a header or title.



17.1 – CENTRO DE ATIVIDADES PARA IDOSOS




FIGURA 19- ÁREA 1 CENTRO DE ATIVIDADES PARA IDOSOS

SECRETARIA DE DESENVOLVIMENTO SOCIAL
SECRETARIA DE HABITAÇÃO
FUNDO SOCIAL

A cidade carece de um espaço voltado para assistência e lazer da terceira idade. Somado a isso entendemos que essa área está próxima ao centro onde se encontra a maior parte dos idosos da cidade. Duas secretarias seriam instaladas seguindo a vocação da área: a Secretaria de Desenvolvimento Social e o Fundo Social

SECRET



PARQUE DOS TRILHOS

Legenda

Asilo

Dados Censo 2010

Frequência por faixa etária

0
 1-10
 11-20
 21-30
 31-40
 41-50
 Acima de 50

Prefeitura do Município de Araraquara
 Secretaria de Desenvolvimento Urbano
 Gerência de Sistemas de Informação Geográfica

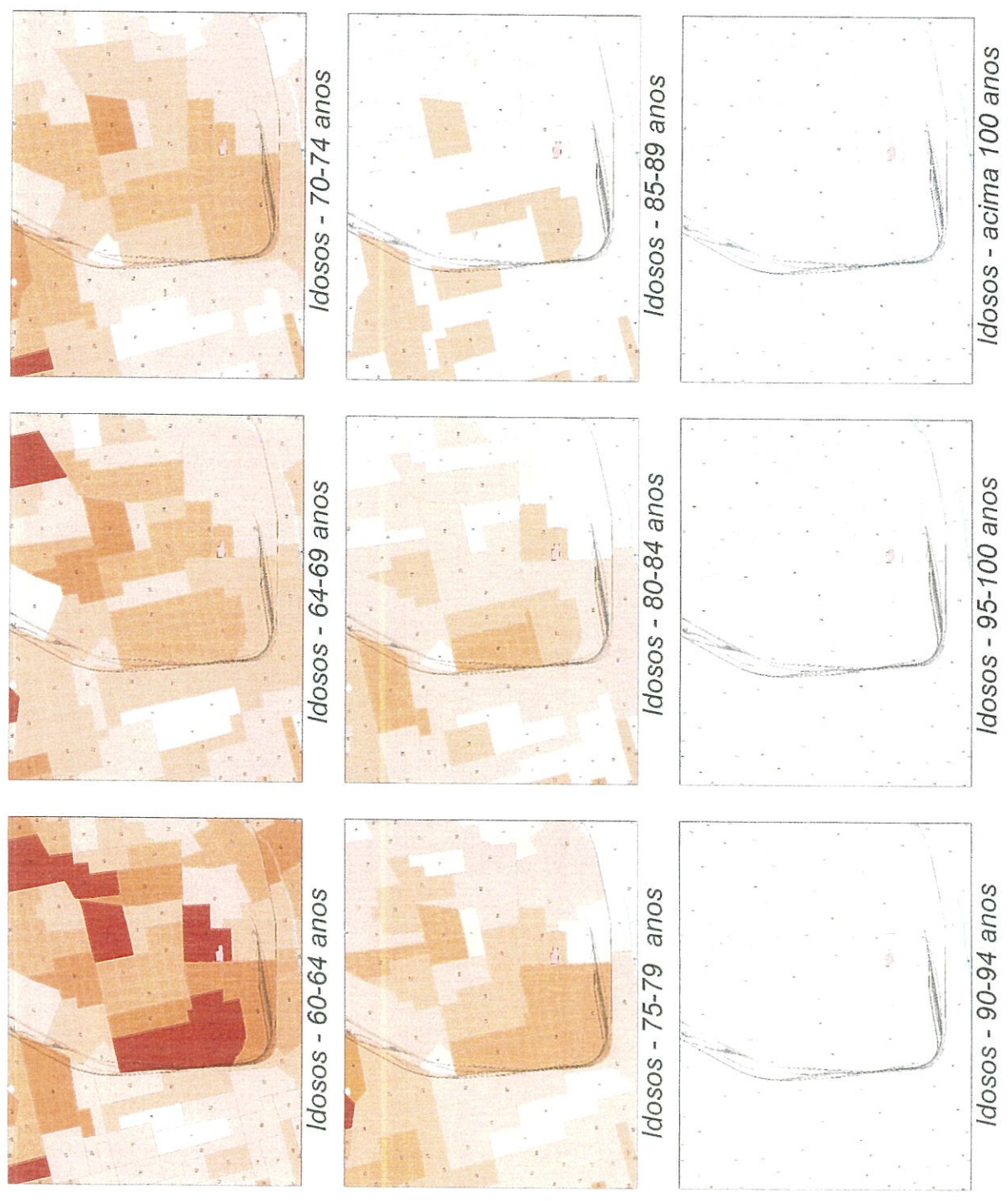


FIGURA 20. FREQUENCIA POR FAIXA ETARIA - IDOSOS

1. The first part of the document is a list of names and addresses. The names are: John Doe, Jane Smith, and Bob Johnson. The addresses are: 123 Main St, 456 Elm St, and 789 Oak St.



Próximo a região temos o Asilo Vila Vicentina e o Recanto Feliz.




FIGURA 21- REGISTRADO POR JANICE FRANCISCHI



FIGURA 22- REGISTRADO POR JANICE FRANCISCHI



FIGURA 23- MAPA AREA DE ZEIS

Handwritten notes at the top left corner, including the date "1/11/2011" and some illegible text.





FIGURA 24- REGISTRADO POR TETE VIVIANE

1. The first part of the document is a list of names and addresses of the members of the committee. The names are listed in alphabetical order, and the addresses are listed below each name. The list includes names such as Mr. John A. Smith, Mr. James B. Jones, and Mr. Robert C. Brown.



17.2 – CENTRO GASTRONÔMICO ECONOMIA CRIATIVA



FIGURA 25- ÁREA ECONOMIA CRIATIVA

- SECRETARIA DA AGRICULTURA
- ECONOMIA CRIATIVA

Na área que hoje se encontra a CEAGESP, se propõem que seja destinado ao CENTRO GASTRONÔMICO, está inserção pretende garantir um aumento e uma maior permanência no fluxo de pessoas e atividades. Esta área tem um grande potencial devido a sua localização central na cidade e o tamanho do lote, no entanto é entendida como um grande vazio se for desocupada futuramente. Sendo assim, a atividade gastronômica além de ser uma boa saída como atividade turística, tem também a "habilidade" de reavivar o uso desta área e criar empregos. Somando a isso é previsto a ESCOLA DE CAPACITAÇÃO TÉCNICA voltado a gastronomia, aproveitando que essa área é próxima a secretaria de educação e tem um grande potencial histórico e cultura em seu entorno. São previstos para ocupação, e que conversam com essa proposta, uma área para desenvolvimento de ECONOMIA CRIATIVA. A economia criativa é reforçada pela implantação de habitação social já previstas no plano diretor e que se encontra na parte superior desta região como ZEIS (Zona Especial de Interesse Social). Foi colocado nessa área também a SECRETARIA DA AGRICULTURA.




FIGURA 27- REGISTRADO POR JANICE FRANCISCHI



FIGURA 28- REGISTRADO POR JANICE FRANCISCHI



FIGURA 26- REGISTRADO POR JANICE FRANCISCHI




FIGURA 29- REGISTRADO POR JANICE FRANCISCHI

17.3- CENTRO DE CULTURA E EDUCAÇÃO



FIGURA 30- AREA DE CULTURA E EDUCAÇÃO

- SECRETARIA DA CULTURA
- COORDENADORIA DO TURISMO

Reafirmando sua vocação cultural devido a já existência do MUSEU FERROVIÁRIO e também todo o valor histórico para a cidade de Araraquara, propõe-se que nesta área fosse implantada a SECRETARIA DA CULTURA fazendo assim um eixo com a já existente Secretaria da Educação. A já existente Feira Noturna e o Museu Ferroviário permaneceriam nesse local, entendendo como ferramentas importantes para fazer e manter o reavivamento desta zona. Além disso é previsto também o TREM TURÍSTICO saindo da estação e também a implantação da COORDENADORIA DE TURISMO naquela área. O eixo educacional-cultural fica bem ressaltado devido a quantidade de atividades destas duas vocações: Escola Municipal de Dança Iracema Nogueira, Secretaria da Educação, Museu Ferroviário e a memória ferroviária que esta região desperta em grande parte dos moradores.

Outra questão é ressaltar a importância já notada dos dinossauros nesta área.

10
11
12
13
14
15
16
17
18
19
20
21
22
23
24
25
26
27
28
29
30
31
32
33
34
35
36
37
38
39
40
41
42
43
44
45
46
47
48
49
50
51
52
53
54
55
56
57
58
59
60
61
62
63
64
65
66
67
68
69
70
71
72
73
74
75
76
77
78
79
80
81
82
83
84
85
86
87
88
89
90
91
92
93
94
95
96
97
98
99
100





FIGURA 34- REGISTRADO POR JANICE FRANCISCHI




FIGURA 33- REGISTRADO POR JANICE FRANCISCHI



FIGURA 32- REGISTRADO POR JANICE FRANCISCHI



FIGURA 35- REGISTRADO POR JANICE FRANCISCHI




FIGURA 31- REGISTRADO POR JANICE FRANCISCHI

Faint, illegible text at the top left of the page.





FIGURA 37- REGISTRADO POR JANICE FRANCISCHI



FIGURA 38- REGISTRADO POR JANICE FRANCISCHI




FIGURA 36- REGISTRADO POR JANICE FRANCISCHI

Faint, illegible text or markings in the top left corner.



17.4 – CENTRO CIVICO E TECNOLÓGICO



FIGURA 39- ÁREA TECNOLÓGICA E CENTRO CIVICO

- PREFEITURA
- P.A.T.
- BANCO DO POVO
- CÂMARA MUNICIPAL

Esta área é central em Araraquara e por isso é cotada como um bom lugar para a mudança do centro administrativo da cidade, nele iriam ser *transferidos* o PAÇO MUNICIPAL E CÂMARA MUNICIPAL. A área destinada ao POLO DE INOVAÇÃO TECNOLÓGICA é pensada na região da rotunda, sendo este um local para projetos inovadores. Uns dos motivos que afirmam a vocação do centro cívico é evitar que com que a mudança ocorra o êxodo do centro urbano atual. Outra questão é a facilidade de acesso em função da sua localização na área central da cidade.

1. The first part of the document discusses the importance of maintaining accurate records of all transactions and activities. It emphasizes the need for transparency and accountability in financial reporting.

2. The second part of the document outlines the various methods and techniques used to collect and analyze data. It highlights the importance of using reliable sources and ensuring the accuracy of the information gathered.

3. The third part of the document focuses on the interpretation and analysis of the collected data. It discusses the various statistical and analytical tools used to identify trends and patterns in the data.

4. The fourth part of the document provides a detailed overview of the findings and conclusions drawn from the analysis. It discusses the implications of the results and offers recommendations for future research and action.

5. The final part of the document summarizes the key points and provides a clear and concise conclusion. It emphasizes the importance of ongoing monitoring and evaluation to ensure the continued effectiveness of the program.






FIGURA 41- REGISTRADO POR JANICE FRANCISCHI



FIGURA 42- REGISTRADO POR JANICE FRANCISCHI



FIGURA 40- REGISTRADO POR JANICE FRANCISCHI

Faint, illegible text in the top left corner, possibly a header or page number.





FIGURA 43- REGISTRADO POR TETE VIVIANE

1. The first part of the document is a list of names and titles, including "The Hon. Mr. Justice" and "The Hon. Mr. Justice".





FIGURA 44- REGISTRADO POR TETE VIVIANE

1. The first part of the document discusses the importance of maintaining accurate records of all transactions and activities. It emphasizes the need for transparency and accountability in financial reporting.





FIGURA 46- REGISTRADO POR JANICE FRANCISCHI




FIGURA 49- REGISTRADO POR JANICE FRANCISCHI



FIGURA 45- REGISTRADO POR JANICE FRANCISCHI



FIGURA 47- REGISTRADO POR JANICE FRANCISCHI





FIGURA 49- REGISTRADO POR JANICE FRANCISCHI



FIGURA 52- REGISTRADO POR JANICE FRANCISCHI



FIGURA 50- REGISTRADO POR JANICE FRANCISCHI



FIGURA 51- REGISTRADO POR JANICE FRANCISCHI

Faint, illegible text at the top left of the page, possibly a header or page number.



17.5 – CENTRO ESPORTIVO/ ARARAQUARA OLÍMPICA



FIGURA 53- ÁREA ESPORTIVA/ ARARAQUARA OLÍMPICA

Por estar em um eixo de equipamentos esportivos: Ginásio de Esporte "Castelo Branco"- Gigantão, o Estádio Arena, a Secretaria de Esporte e Lazer, a Praça Scalamandrê Sobrinho faz com que essa área possua grande vocação ao uso de esportes. Aliado a isso temos uma demanda de serviços hoteleiros que na época dos jogos regionais e estudantis não são suportados pelos hotéis já existentes, se tornando assim uma área interessante para o desenvolvimento dos hotéis. Para essa área foi pensado a implantação da SECRETARIA DO ESPORTE E A SECRETARIA DA SAÚDE.

- SECRETARIA DA SAÚDE
- SECRETARIA DO ESPORTE E LAZER





FIGURA 54- REGISTRADO POR TETE VIVIANE

1. The first part of the document is a list of names and titles, including the names of the authors and the titles of their respective works. This list is organized in a structured manner, likely serving as a table of contents or a reference list for the document.






FIGURA 55- REGISTRADO POR JANICE FRANCISCHI



FIGURA 57- REGISTRADO POR JANICE FRANCISCHI



FIGURA 56- REGISTRADO POR JANICE FRANCISCHI



CIDADE JUDICIÁRIA

17.6- CIDADE JUDICIÁRIA



FIGURA 59- ÁREA CIDADE JUDICIÁRIA

Aliando ao amplo espaço para implantação desse programa e a área disponível nessa região concluímos que esse é o local mais adequado para a CIDADE JUDICIÁRIA. A Cidade Judiciária é constituída dos órgãos do Poder Judiciário, possibilitando uma melhor comunicação para todas as estâncias.



FIGURA 59- REGISTRADO POR JANICE FRANCISCHI

10/10/10
10/10/10
10/10/10



17. 7- UNIDADE DE VIZINHANÇA



FIGURA 60- AREA DE UNIDADE DE VIZINHANÇA

Devida a sua forma e tamanho, estreita e longa, entendemos que esse espaço tem vocação para ser uma região onde seriam distribuídos vários equipamentos de lazer e atividades para os moradores da região. Essa área irá suprir a necessidade de equipamentos que faltam na região como, lazer e de serviços públicos, diminuindo assim a distância e permitindo dessa forma uma melhor qualidade de vida aos moradores da região e de certa forma de toda cidade que passa a ser servida por mais serviços e espaços de convivência pública.



FIGURA 62- REGISTRADO POR JANICE FRANCISCHI




FIGURA 61- REGISTRADO POR JANICE FRANCISCHI

18.0 - REFERENCIA PARA A PROPOSTA

PROPOSTAS DE INTERVENÇÃO - IMAGENS DE REFERÊNCIA


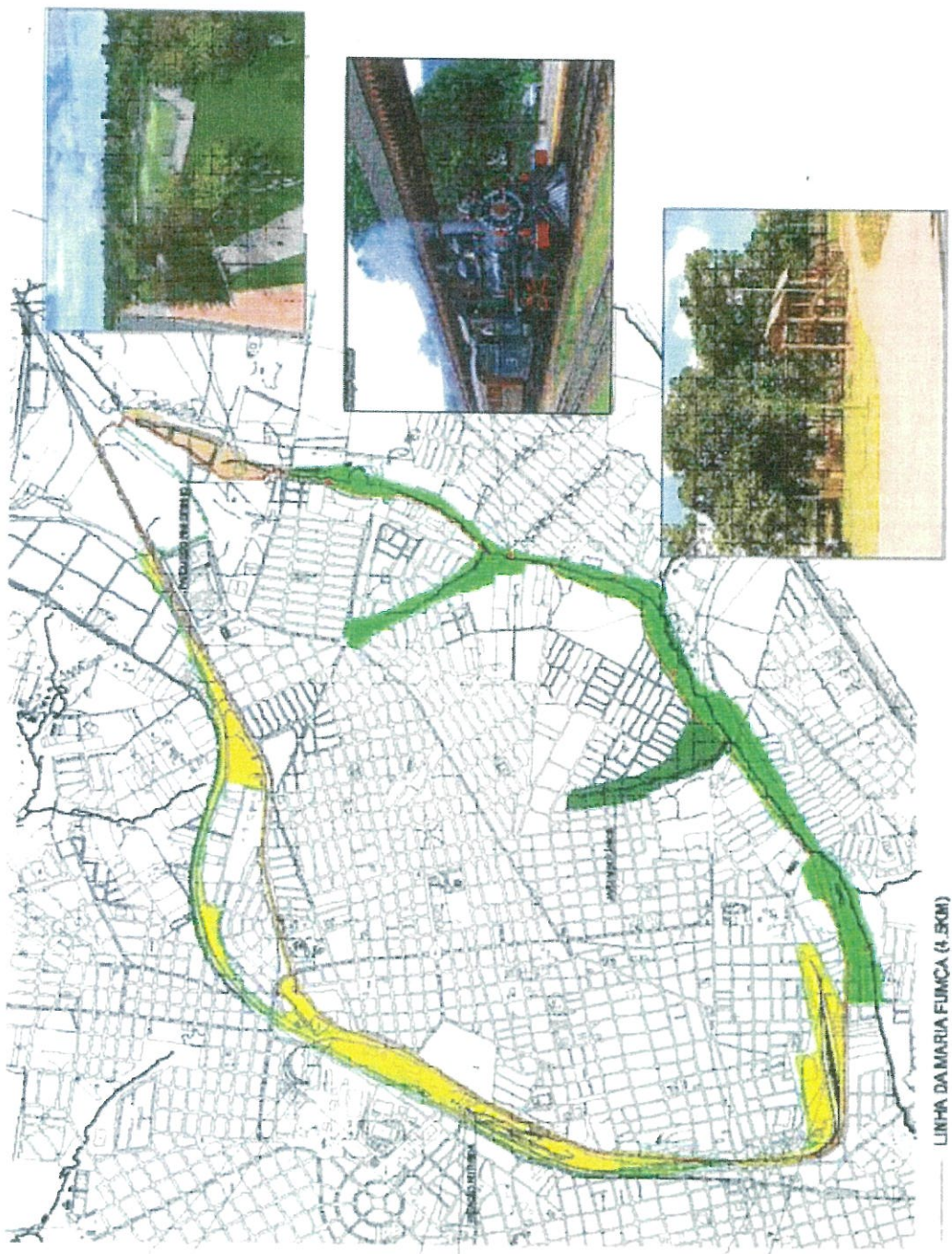


FIGURA 63- REFERENCIA PARA A PROPOSTA DE INTERVENÇÃO

1. The first part of the document discusses the importance of maintaining accurate records of all transactions. This is essential for ensuring the integrity of the financial statements and for providing a clear audit trail. The second part of the document outlines the various methods used to collect and analyze data, including interviews, surveys, and focus groups. The third part of the document describes the results of the study, which show that there is a significant correlation between the use of accurate records and the reliability of the financial statements. The fourth part of the document discusses the implications of these findings for practice and for future research. The fifth part of the document provides a conclusion and a list of references.





© www.sitaphocus.com

FIGURA 64- IMAGEM DE REFERENCIA



FIGURA 66- IMAGEM DE REFERENCIA



FIGURA 65- IMAGEM DE REFERENCIA

Faint, illegible text at the top left corner of the page.





FIGURA 69- IMAGEM DE REFERENCIA




FIGURA 68- IMAGEM DE REFERENCIA



FIGURA 97- IMAGEM DE REFERENCIA

Faint, illegible text at the top left corner of the page.



19.0 – ÍNDICE DE ILUSTRAÇÕES

Figura 1- MAPA DE INFORMAÇÕES DO IBGE3
 Figura 2- MAPA DE INSERÇÕES URBANAS 6
 Figura 3- MAPA DA ÁREA DE INTERVENÇÃO 8
 Figura 4 - MAPA ÁREA DE INTERVENÇÃO 2016 PARQUE LINEAR 8
 Figura 5- MAPA ÁREA DO PARQUE DOS TRILHOS 13
 Figura 6- AMPLIAÇÃO DA IMAGEM DEMONSTRANDO OS GRANDES FLUXOS DE VEÍCULOS. 15
 Figura 7- IMAGEM TOTAL DEMONSTRANDO O CONTO RNO ATUAL E O NOVO CONTO RNO FERROVIÁRIO 15
 Figura 8- IMAGEM COM ESTUDOS POSSÍVEIS ACESSOS 4- FONTE: ORLA FERROVIÁRIA CEE 16
 Figura 9- IMAGEM COM ESTUDOS POSSÍVEIS ACESSOS 3- FONTE: ORLA FERROVIÁRIA CEE 16
 Figura 10- MAGEM COM ESTUDOS POSSÍVEIS DE ACESSO 2 - FONTE: ORLA FERROVIÁRIA CEE 16
 Figura 11- IMAGEM COM ESTUDOS POSSÍVEIS ACESSOS - FONTE: ORLA FERROVIÁRIA CEE 17
 Figura 12- LEVANTAMENTO TOPOGRÁFICO E PROPOSTA DE VIÁRIO 18
 Figura 13- LEVANTAMENTO TOPOGRÁFICO E PROPOSTA DE VIÁRIO 18
 Figura 14- TRANSPORTE COLETIVO: ESQUEMA DE INTEGRAÇÃO VLT / ÔNIBUS - FONTE: VLT APRESENTAÇÃO UNIARA 19
 Figura 15- CROQUI DE DRENAGEM (JUNHO/2016) - FONTE: SECRETARIA DO MEIO AMBIENTE 20
 Figura 16- MAPA CADASTRAL 21
 Figura 17- MAPA DE USO E OCUPAÇÃO 22
 Figura 18- MAPA DE SETORIZAÇÃO 23
 Figura 19- ÁREA 1 CENTRO DE ATIVIDADES PARA IDOSOS 26
 Figura 20- FREQUENCIA POR FAIXA ETARIA - IDOSOS 27
 Figura 21- REGISTRADO POR JANICE FRANCISCHI 28
 Figura 22- REGISTRADO POR JANICE FRANCISCHI 28
 Figura 23- MAPA AREA DE ZEIS 28
 Figura 24- REGISTRADO POR TETE VIVIANE 29
 Figura 25- AREA ECONOMIA CRIATIVA 30
 Figura 26- REGISTRADO POR JANICE FRANCISCHI 31
 Figura 27- REGISTRADO POR JANICE FRANCISCHI 31
 Figura 28- REGISTRADO POR JANICE FRANCISCHI 31
 Figura 29- REGISTRADO POR JANICE FRANCISCHI 31
 Figura 30- AREA DE CULTURA E EDUCACAO 32
 Figura 31- REGISTRADO POR JANICE FRANCISCHI 33
 Figura 32- REGISTRADO POR JANICE FRANCISCHI 33
 Figura 33- REGISTRADO POR JANICE FRANCISCHI 33
 Figura 34- REGISTRADO POR JANICE FRANCISCHI 33
 Figura 35- REGISTRADO POR JANICE FRANCISCHI 34
 Figura 36- REGISTRADO POR JANICE FRANCISCHI 34
 Figura 37- REGISTRADO POR JANICE FRANCISCHI 34
 Figura 38- REGISTRADO POR JANICE FRANCISCHI 35
 Figura 39- AREA TECNOLÓGICA E CENTRO CIVICO 36
 Figura 40- REGISTRADO POR JANICE FRANCISCHI 36
 Figura 41- REGISTRADO POR JANICE FRANCISCHI 36
 Figura 42- REGISTRADO POR JANICE FRANCISCHI 36
 Figura 43- REGISTRADO POR TETE VIVIANE 37
 Figura 44- REGISTRADO POR TETE VIVIANE 38
 Figura 45- REGISTRADO POR JANICE FRANCISCHI 39

1. The first part of the document discusses the importance of maintaining accurate records of all transactions. This is essential for ensuring the integrity of the financial data and for providing a clear audit trail.



Figura 46- REGISTRADO POR JANICE FRANCISCHI39
Figura 47- REGISTRADO POR JANICE FRANCISCHI39
Figura 48- REGISTRADO POR JANICE FRANCISCHI40
Figura 49- REGISTRADO POR JANICE FRANCISCHI40
Figura 50- REGISTRADO POR JANICE FRANCISCHI40
Figura 51- REGISTRADO POR JANICE FRANCISCHI41
Figura 52- REGISTRADO POR JANICE FRANCISCHI42
Figura 53- AREA ESPORTIVA/ ARARAQUARA OLIMPICA43
Figura 54- REGISTRADO POR TETE VIVIANE43
Figura 55- REGISTRADO POR JANICE FRANCISCHI43
Figura 56- REGISTRADO POR JANICE FRANCISCHI44
Figura 57- REGISTRADO POR JANICE FRANCISCHI44
Figura 58- AREA CIDADE JUDICIARIA45
Figura 59- REGISTRADO POR JANICE FRANCISCHI46
Figura 60- AREA DE UNIDADE DE VIZINHANÇA46
Figura 61- REGISTRADO POR JANICE FRANCISCHI47
Figura 62- REGISTRADO POR JANICE FRANCISCHI48
Figura 63- REFERENCIA PARA A PROPOSTA DE INTERVENÇÃO48
Figura 64- IMAGEM DE REFERENCIA48
Figura 65- IMAGEM DE REFERENCIA49
Figura 66- IMAGEM DE REFERENCIA49
Figura 67- IMAGEM DE REFERENCIA49
Figura 68- IMAGEM DE REFERENCIA49
Figura 69- IMAGEM DE REFERENCIA49

20.0 EQUIPE - TÉCNICA: DISCUSSÃO E VISITAS A CAMPO - PMA - ESTAGIÁRIOS CÂMARA MUNICIPAL DE ARARAQUARA - COMISSÃO PARQUE DOS TRILHOS

- ENG. EDÉLCIO TOSITTO – SECRETÁRIO DE DESENVOLVIMENTO URBANO
- ARQ. MS. ALESSANDRA DE LIMA – COORDENADORA EXECUTIVA DE PLANEJAMENTO URBANO / GERENTE DE ZONEAMENTO, USO E OCUPAÇÃO DO SOLO.
- ARQ. JANICE N. DE FRANCISCHI – GERENTE DE PROJETOS URBANOS
- ARQ. MS. MARCELA VERGÍLIO RAIMUNDO – GERENTE DE PATRIMÔNIO HISTÓRICO
- ENG. CIVIL MS. MILTON DOMINGUES JUNIOR – GERENTE DE PLANEJAMENTO DE TRÂNSITO
- ENG. CIVIL. DR. VITOR EDUARDO MOLINA JÚNIOR – GERENTE DE SISTEMAS DE INFORMAÇÕES GEOGRÁFICAS
- ESTAGIÁRIOS: JÉSSICA CAROLINE LOURENÇO
VICTOR MALARA

AGRADECIMENTOS:

Benedito Reginaldo Viviani - "Teté Viviane" – Fotojornalista

1000

2





Fls. 539
Proc. 182/15
C.M. 010

CÂMARA MUNICIPAL DE ARARAQUARA

TERMO DE JUNTADA

Nesta data, foi juntado o documento de folha nº 540, devidamente por mim numerada e rubricada.

Araraquara, 30 de maio de 2017.

Maísa F. dos Santos
Chefe do Setor de Arquivo e Protocolo
Matrícula 2044

EM BRANCO



TERMO DE REMESSA

Nesta data, remetemos o Relatório Final da Comissão Executiva de Estudos – Parque dos Trilhos e Secretaria Municipal de Desenvolvimento Urbano para guarda na Biblioteca Vereador Omar de Souza e Silva, desta Câmara, sob custódia do Memorial da Câmara de Araraquara, para consultas.

O referido relatório contém 53 (cinquenta e três) folhas em formato A3 (297mmx420mm), encadernado em espiral. Todas as folhas estão numeradas (486 a 538), rubricadas e identificadas como partes integrantes do Processo Legislativo nº 182/2015 (Projeto de Resolução nº 005/2015 - Cria a Comissão Especial de Estudo – CEE, “Proposta de Utilização da Orla Ferroviária”).

Araraquara, 26 de maio de 2017.

Maísa Ferreira dos Santos
Chefe do Setor de Arquivo e Protocolo

Recebido em 30/05/2017

Sílvia Maria Gustavo Santos
Coordenadora do Memorial

CLM
0004
217

EM BRANCO