



# PREFEITURA DO MUNICÍPIO DE ARARAQUARA

## DECRETO Nº 12.568, DE 3 DE MAIO DE 2021

Regulamenta a Lei Complementar nº 941, de 24 de março de 2021, e dá outras providências.

O PREFEITO DO MUNICÍPIO DE ARARAQUARA, Estado de São Paulo, com fundamento na alínea "a" do inciso I do "caput" do art. 126 c.c. o inciso IV, "in fine", do "caput" do art. 112, da Lei Orgânica do Município de Araraquara,

### DECRETA:

Art. 1º Este decreto regulamenta a Lei Complementar nº 941, de 27 de março de 2021, que "institui o Programa de Desburocratização de Aprovação de Projetos, para aprovação de projeto de qualquer natureza, concessão de alvará de construção e concessão de habite-se, nos termos da Lei Federal nº 13.874, de 20 de setembro de 2019, que institui a Declaração de Direitos de Liberdade Econômica, e dá outras providências".

Parágrafo único. A apreciação de projetos de construção, expedição de alvarás pertinentes e habite-se, no âmbito da Secretaria Municipal de Desenvolvimento Urbano, será realizada exclusivamente por meio da Lei complementar nº 941, de 2021, e do presente decreto, admitida a aplicação subsidiária da Lei Complementar nº 21, de 1º de julho de 1998.

Art. 2º Integram o presente decreto os Anexos I a XIV, de utilização obrigatória para o processo de apreciação do projeto de construção sob a égide da Lei Complementar nº 941, de 2021.

§ 1º A adoção dos Anexos I a V é obrigatória para todo e qualquer processo; os Anexos VI a XIV deverão ser utilizados conforme a modalidade da construção cujo projeto será submetido para apreciação.

§ 2º Os projetos de construção que não forem submetidos de acordo com os Anexos I a XIV serão objeto de "comunique-se", devendo ser aberto prazo razoável para que o Requerente providencie a correção dos vícios apontados; não sendo realizada a correção no prazo apontado, o projeto será arquivado.

§ 3º Os Anexos II a XIV têm por fonte normativa o art. 16 da Lei Complementar nº 941, de 2021.

Art. 3º Os desenhos para aprovação dos projetos deverão ser apresentados até o limite máximo do formato A0, estabelecido pela Associação Brasileira de Normas Técnicas (ABNT), devendo as pranchas serem cortadas e dobradas de acordo com a norma ABNT.

Art. 4º No canto inferior direito da prancha será inserido o carimbo padrão da Secretaria Municipal de Desenvolvimento Urbano, disponível no sítio eletrônico da Prefeitura do Município de Araraquara, com dimensão de 185x297mm (cento e oitenta e cinco por duzentos e noventa e sete milímetros), e deverá conter as seguintes informações:

I – título do projeto;



## PREFEITURA DO MUNICÍPIO DE ARARAQUARA

II – número da prancha;

III – tipo da obra;

IV – proprietário;

V – endereço da obra;

VI – lote e quadra;

VII – inscrição cadastral;

VIII – matrícula;

IX – loteamento;

X – cidade;

XI – situação sem escala com a indicação de todas as vias públicas que compõem a quadra onde está localizado o terreno, com a distância da esquina mais próxima e do norte;

XII – quadro de áreas;

XIII – declaração de propriedade do terreno: “Declaro que a aprovação do projeto não implica no reconhecimento por parte da Prefeitura Municipal de Araraquara do direito de propriedade do terreno.”;

XIV – campo de assinatura do proprietário;

XV – campo de assinatura e qualificação do profissional autor do projeto e indicação do número registro de responsabilidade junto ao conselho profissional;

XVI – campo de assinatura e qualificação do profissional responsável pela obra e indicação do número registro de responsabilidade junto ao conselho profissional; e

XVII – campo para o carimbo de aprovação do projeto pelo setor competente.

Parágrafo único. As dimensões da folha e do carimbo padrão, com suas respectivas dimensões e informações estão contidos nos Anexos II e III deste decreto.

Art. 4º Quando da apresentação dos projetos, deverá ser entregue a declaração de responsabilidade respectiva, prevista no Anexo I deste decreto.

Art. 5º A apresentação e impressão dos projetos deverá seguir o padrão vigente estabelecido pela Associação Brasileira de Normas Técnicas (ABNT).

Art. 6º Este decreto entra em vigor na data de sua publicação.

PAÇO MUNICIPAL “PREFEITO RUBENS CRUZ”, 3 de maio de 2021.

**EDINHO SILVA**

Prefeito Municipal

**JULIANA PICOLI AGATTE**

Secretária Municipal de Governo,  
Planejamento e Finanças


**SALUA KAIRUZ MANOEL POLETO**

Secretária de Desenvolvimento Urbano



## PREFEITURA DO MUNICÍPIO DE ARARAQUARA

Publicado na Coordenadoria Executiva de Justiça e Relações Institucionais na data supra.



**MARINA RIBEIRO DA SILVA**

Coordenadora Executiva de Justiça e Relações Institucionais

Arquivado em livro próprio.

.Publicado no Jornal local "Folha da Cidade", de Terça-feira, 04/maio/21 - Ano XL - Nº 10628.



# PREFEITURA DO MUNICÍPIO DE ARARAQUARA

## ANEXO I

### DECLARAÇÃO DE RESPONSABILIDADE PREVISTA NO § 4º DO ART. 5º DA LEI COMPLEMENTAR Nº 941, DE 24 DE MARÇO DE 2021

Nós abaixo assinados, na qualidade de proprietário do imóvel/empreendimento e responsável técnico pela autoria do projeto de arquitetura e responsável técnico pela execução da obra **DECLARAMOS**, para fins de aprovação do projeto da obra e consequente expedição do alvará de construção, que temos pleno conhecimento de que o projeto relativo à construção, ampliação, reforma, regularização e/ou restauro está sendo aprovado **EXCLUSIVAMENTE** em relação à legislação quanto aos **PARAMETROS URBANÍSTICOS** e de **USO E OCUPAÇÃO DO SOLO** que o Município de Araraquara considera relevantes, previstos na legislação e normas técnicas vigentes.

**DECLARAMOS** ainda que o projeto e a obra (edificação/empreendimento) atenderão a todas as exigências das legislações **FEDERAL, ESTADUAL, MUNICIPAL** e Normas Técnicas Brasileira, **DECLARAMOS**, também, estar cientes de que as responsabilidades poderão ser cumuladas na esfera civil, penal e administrativa, decorrentes de eventuais prejuízos a terceiros, e ainda estar cientes de todas as sanções prevista na legislação federal, estadual e municipal;

**DECLARAMOS**, que as águas pluviais não serão ligadas à rede pública de esgoto sanitário e será atendida a Lei Municipal nº. 4.868, de 17 de julho de 1997;

**DECLARAMOS**, que quando se tratar de edificação de uso público ou coletivo, assim como as áreas de uso comum em edificações residencial multifamiliares, condomínios e conjuntos habitacionais, serão atendidas as regras de acessibilidade previstas nas normas técnicas da ABNT, legislação específica e no Decreto Federal nº. 5.296, de 02 de dezembro de 2004;

**DECLARAMOS**, que as edificações comerciais, industriais, institucionais ou edifícios verticais atenderão integralmente as Instruções Técnicas do Corpo de Bombeiros da Polícia Militar do Estado de São Paulo;

**ASSUMIMOS**, desde já, total e irrestrita responsabilidade quanto ao atendimento a todos os parâmetros arquitetônicos construtivos.

**ASSUMIMOS**, toda a responsabilidade civil, administrativa e criminal decorrente de eventuais prejuízos a terceiros e, ainda, as sanções legais previstas na legislação municipal em vigor, em decorrência da execução da obra e do não cumprimento da legislação vigente.

**ASSUMIMOS**, que na vistoria para expedição do HABITE-SE o passeio público estará executado em conformidade com a norma de acessibilidade ABNT NBR9050/2015 e suas alterações e de acordo com a Lei Complementar nº 18, de 12 de dezembro de 1997 (Código de Posturas do Município) estando sujeito às sanções previstas na legislação e vigor.

Proprietário

Indicar o nome completo do proprietário

CPF

Responsável técnico

Indicar nome completo do profissional

Indicar qualificação do profissional

Indicar nº do CAU/CREA







# PREFEITURA DO MUNICÍPIO DE ARARAQUARA

## ANEXO IV

### LEGENDAS E PENAS PARA ELABORAÇÃO DO PROJETO SIMPLIFICADO

LEGENDA	
	EXISTENTE REGULARIZADO - COMPUTÁVEL
	EXISTENTE REGULARIZADO - NÃO COMPUTÁVEL
	A REGULARIZAR - COMPUTÁVEL
	A REGULARIZAR - NÃO COMPUTÁVEL
	A CONSTRUIR - COMPUTÁVEL
	A CONSTRUIR - NÃO COMPUTÁVEL
	A DEMOLIR
	ÁREA DE PERMEABILIDADE (AP+ACV) - 000,00m <sup>2</sup>
	ÁREA DE COBERTURA VEGETAL (ACV) - 000,00m <sup>2</sup>
	PLACA DE SINALIZAÇÃO
	BOCA DE LOBO
	POSTE DE ENERGIA/ILUMINAÇÃO PÚBLICA
	ÁRVORE

penas	esp.	cor	utilização
red	0,10	white	chamada de cotas e textos, hachura de construção
pink	0,15	white	demarcação de vagas
green	0,15	white	hachura de cobertura vegetal, hachura de regularização
cyan	0,15	white	
blue	0,15	white	hachura existente regularizado
magenta	0,50	white	linhas de contorno das edificações
white	0,20	white	textos
8 a 254	0,10	bylayer	

**Observações:**

1. Para os projeto de ampliação e regularização as impressões das legendas deverão ser coloridas;
2. Para os projeto unicamente de construção "nova" as impressões poderão ser monocromáticas



PREFEITURA DO MUNICÍPIO DE ARARAQUARA  
ANEXO VI

TERMO DE COMPROMISSO DE USO DE MADEIRA LEGALIZADA



PREFEITURA MUNICIPAL DE ARARAQUARA  
SECRETARIA DE DESENVOLVIMENTO URBANO  
COORDENADORIA EXECUTIVA DE EDIFICAÇÕES  
GERÊNCIA DE APROVAÇÃO DE PROJETOS DE EDIFICAÇÕES

**TERMO DE COMPROMISSO DE USO DE MADEIRA LEGALIZADA**

Guichê:	Processo nº:
Nome:	
Endereço:	
Lote:	Quadra:
Inscrição Cadastral:	
Loteamento:	

Declaro para os devidos fins que tenho plena ciência, pelo que manifesto minha expressa concordância, quanto aos seguintes fatos:

I – Atendimento à Lei nº 7024, de 15 de junho de 2009 e Decreto nº 5547/2010, que dispõem sobre o uso de madeira legalizada no município de Araraquara.

II – Para a expedição do Habite-se deverá ser apresentada Nota Fiscal da compra de madeira nativa com o respectivo DOF (Documento de Origem Florestal).

Declaro, sob as penas da lei, que as informações aqui contidas são expressão da verdade.

Araraquara, 15 de julho de 2019.

\_\_\_\_\_  
Assinatura do proprietário do imóvel

\_\_\_\_\_  
Assinatura profissional responsável pela obra





# PREFEITURA DO MUNICÍPIO DE ARARAQUARA

## ANEXO VI

### PADRÃO PARA USO RESIDENCIAL UNIFAMILIAR TÉRREA

**PLANTA BAIXA**

Simulação do traço da calçada

Limite da propriedade

Área de estacionamento

Área de circulação

Área de lazer

Área de serviço

Área de cozinha

Área de sala

Área de quarto

Área de banheiro

Área de depósito

Área de garagem

Área de varanda

Área de terraço

Área de jardim

Área de paisagismo

Área de arborização

Área de drenagem

Área de infraestrutura

Área de utilidades

Área de segurança

Área de acessibilidade

Área de sustentabilidade

Área de inovação

Área de tecnologia

Área de cultura

Área de esporte

Área de lazer

Área de convivência

Área de integração

Área de conexão

Área de rede

Área de sistema

Área de plataforma

Área de interface

Área de experiência

Área de jornada

Área de fluxo

Área de processo

Área de resultado

Área de impacto

Área de legado

Área de transformação

Área de evolução

Área de crescimento

Área de desenvolvimento

Área de inovação

Área de tecnologia

Área de cultura

Área de esporte

Área de lazer

Área de convivência

Área de integração

Área de conexão

Área de rede

Área de sistema

Área de plataforma

Área de interface

Área de experiência

Área de jornada

Área de fluxo

Área de processo

Área de resultado

Área de impacto

Área de legado

Área de transformação

Área de evolução

Área de crescimento

Área de desenvolvimento

**LEGENDA**

Área de circulação

Área de lazer

Área de serviço

Área de cozinha

Área de sala

Área de quarto

Área de banheiro

Área de depósito

Área de garagem

Área de varanda

Área de terraço

Área de jardim

Área de paisagismo

Área de arborização

Área de drenagem

Área de infraestrutura

Área de utilidades

Área de segurança

Área de acessibilidade

Área de sustentabilidade

Área de inovação

Área de tecnologia

Área de cultura

Área de esporte

Área de lazer

Área de convivência

Área de integração

Área de conexão

Área de rede

Área de sistema

Área de plataforma

Área de interface

Área de experiência

Área de jornada

Área de fluxo

Área de processo

Área de resultado

Área de impacto

Área de legado

Área de transformação

Área de evolução

Área de crescimento

Área de desenvolvimento

**DECLARAÇÃO DE RESPONSABILIDADE**

Eu, o/la abaixo assinado(a), declaro que sou o/la proprietário(a) do terreno e do imóvel acima descrito, e que o mesmo encontra-se livre de ônus, gravames e restrições legais, e que a construção a ser realizada não constitui risco para a segurança pública, a saúde, o meio ambiente e o patrimônio público, e que a mesma não interfere com as atividades de vizinhos e do comércio local, e que a mesma não constitui risco para a segurança pública, a saúde, o meio ambiente e o patrimônio público, e que a mesma não interfere com as atividades de vizinhos e do comércio local.

**DECLARAÇÃO DE RESPONSABILIDADE**

Eu, o/la abaixo assinado(a), declaro que sou o/la proprietário(a) do terreno e do imóvel acima descrito, e que o mesmo encontra-se livre de ônus, gravames e restrições legais, e que a construção a ser realizada não constitui risco para a segurança pública, a saúde, o meio ambiente e o patrimônio público, e que a mesma não interfere com as atividades de vizinhos e do comércio local, e que a mesma não constitui risco para a segurança pública, a saúde, o meio ambiente e o patrimônio público, e que a mesma não interfere com as atividades de vizinhos e do comércio local.

**PROJETO SIMPLIFICADO**

**CONSTRUÇÃO RESIDENCIAL UNIFAMILIAR**

Área de circulação

Área de lazer

Área de serviço

Área de cozinha

Área de sala

Área de quarto

Área de banheiro

Área de depósito

Área de garagem

Área de varanda

Área de terraço

Área de jardim

Área de paisagismo

Área de arborização

Área de drenagem

Área de infraestrutura

Área de utilidades

Área de segurança

Área de acessibilidade

Área de sustentabilidade

Área de inovação

Área de tecnologia

Área de cultura

Área de esporte

Área de lazer

Área de convivência

Área de integração

Área de conexão

Área de rede

Área de sistema

Área de plataforma

Área de interface

Área de experiência

Área de jornada

Área de fluxo

Área de processo

Área de resultado

Área de impacto

Área de legado

Área de transformação

Área de evolução

Área de crescimento

Área de desenvolvimento



PREFEITURA DO MUNICÍPIO DE ARARAQUARA  
ANEXO VII  
PADRÃO PARA USO RESIDENCIAL UNIFAMILIAR TIPO SOBRADO

**PLANTA - PAV. TERREO**

**PLANTA - PAV. SUPERIOR**

**LEGENDA**

- (Symbol) - Material de acabamento
- (Symbol) - Material de acabamento
- (Symbol) - Material de acabamento
- (Symbol) - Material de acabamento
- (Symbol) - Material de acabamento

Legenda de Símbolos

Projetista: \_\_\_\_\_

Projeto nº: \_\_\_\_\_

**ESQUEMA VERTICAL**

**RESUMO DE CÁLCULO DE RESERVAS DE ÁGUA**

ÁREA (m²)	VOLUME (m³)	RESERVA (m³)	RESERVA (%)
0000	0000	0000	0000
0000	0000	0000	0000
0000	0000	0000	0000
0000	0000	0000	0000
0000	0000	0000	0000
0000	0000	0000	0000
0000	0000	0000	0000
0000	0000	0000	0000
0000	0000	0000	0000
0000	0000	0000	0000

Resumo de Cálculo de Reservas de Água

Área Total: 0000 m²

Volume Total: 0000 m³

Reserva Total: 0000 m³

Reserva (%): 0000%

**PROJETO SIMPLIFICADO**

**CONSTRUÇÃO RESIDENCIAL UNIFAMILIAR**

UNICA

Resumo de Cálculo de Reservas de Água

Área Total: 0000 m²

Volume Total: 0000 m³

Reserva Total: 0000 m³

Reserva (%): 0000%

APPROVADO

*[Handwritten signatures and scribbles]*



# PREFEITURA DO MUNICÍPIO DE ARARAQUARA

## ANEXO VIII

### PADRÃO PARA COMERCIAL/INDUSTRIAL/INSTITUCIONAL

**PLANTA - PAV. TÉRREO**

**PLANTA - PAV. SUPERIOR**

**ESQUEMA VERTICAL**

**LEGENDA**

- Área de estacionamento
- Área de circulação
- Área de circulação - 45°
- Área de circulação - 90°
- Área de circulação - 135°
- Área de circulação - 180°

**PROJETO SIMPLIFICADO**

**CONSTRUÇÃO COMERCIAL**

UNICA

PROJETO DE ARQUITETURA

PROJETO DE ENGENHARIA

PROJETO DE INSTALAÇÕES

PROJETO DE FUNDAMENTAÇÃO

PROJETO DE SANEAMENTO

PROJETO DE SEGURANÇA

PROJETO DE SINALIZAÇÃO

PROJETO DE PAVIMENTAÇÃO

PROJETO DE DRENAÇÃO

PROJETO DE ILUMINAÇÃO

PROJETO DE VENTILAÇÃO

PROJETO DE CLIMATIZAÇÃO

PROJETO DE ACOUSTICAÇÃO

PROJETO DE MOBILIÁRIO

PROJETO DE PLANTIO

PROJETO DE PINTURA

PROJETO DE REVESTIMENTO

PROJETO DE REFORMA

PROJETO DE RECONSTRUÇÃO

PROJETO DE RECONVERSÃO

PROJETO DE RECONSTITUIÇÃO

PROJETO DE RECONSTRUÇÃO E RECONVERSÃO

PROJETO DE RECONSTITUIÇÃO E RECONVERSÃO

PROJETO DE RECONSTRUÇÃO, RECONVERSÃO E RECONSTITUIÇÃO

PROJETO DE RECONSTITUIÇÃO, RECONVERSÃO, RECONSTRUÇÃO E RECONVERSÃO

PROJETO DE RECONSTITUIÇÃO, RECONVERSÃO, RECONSTRUÇÃO, RECONVERSÃO E RECONSTITUIÇÃO

PROJETO DE RECONSTITUIÇÃO, RECONVERSÃO, RECONSTRUÇÃO, RECONVERSÃO, RECONSTITUIÇÃO E RECONVERSÃO

PROJETO DE RECONSTITUIÇÃO, RECONVERSÃO, RECONSTRUÇÃO, RECONVERSÃO, RECONSTITUIÇÃO E RECONVERSÃO E RECONSTITUIÇÃO



PREFEITURA DO MUNICÍPIO DE ARARAQUARA  
ANEXO IX  
PADRÃO PARA EDIFÍCIOS OU CONJUNTOS HORIZONTAIS E VERTICAIS

**NOTAS GERAIS:**

1. Este projeto foi elaborado com base em informações fornecidas pelo cliente e em visitas realizadas no local.
2. O presente projeto não constitui uma garantia de desempenho ou de resultados, sendo apenas uma orientação para a execução da obra.
3. O profissional responsável por este projeto não se responsabiliza por danos materiais ou morais decorrentes da utilização indevida das informações aqui contidas.
4. Este projeto não substitui a necessidade de consulta aos órgãos competentes para a obtenção das licenças necessárias para a execução da obra.
5. O projeto não inclui a elaboração de projetos de execução de obras, sendo necessário a contratação de uma empresa especializada para este fim.
6. O projeto não inclui a elaboração de projetos de execução de obras, sendo necessário a contratação de uma empresa especializada para este fim.
7. O projeto não inclui a elaboração de projetos de execução de obras, sendo necessário a contratação de uma empresa especializada para este fim.
8. O projeto não inclui a elaboração de projetos de execução de obras, sendo necessário a contratação de uma empresa especializada para este fim.
9. O projeto não inclui a elaboração de projetos de execução de obras, sendo necessário a contratação de uma empresa especializada para este fim.
10. O projeto não inclui a elaboração de projetos de execução de obras, sendo necessário a contratação de uma empresa especializada para este fim.

**PLANTA - PAV. TÉRREO**

**PLANTA - SUPERIOR**

**QUADRO DE VÃOS**

QUADRO DE VÃOS	QUADRO DE VÃOS	QUADRO DE VÃOS	QUADRO DE VÃOS
1	2	3	4
5	6	7	8
9	10	11	12
13	14	15	16
17	18	19	20
21	22	23	24
25	26	27	28
29	30	31	32
33	34	35	36
37	38	39	40
41	42	43	44
45	46	47	48
49	50	51	52
53	54	55	56
57	58	59	60
61	62	63	64
65	66	67	68
69	70	71	72
73	74	75	76
77	78	79	80
81	82	83	84
85	86	87	88
89	90	91	92
93	94	95	96
97	98	99	100

**LEGENDA**

- 1. Estrutura de concreto armado
- 2. Estrutura de aço
- 3. Estrutura de madeira
- 4. Estrutura de alvenaria
- 5. Estrutura de outros materiais
- 6. Estrutura de outros materiais
- 7. Estrutura de outros materiais
- 8. Estrutura de outros materiais
- 9. Estrutura de outros materiais
- 10. Estrutura de outros materiais

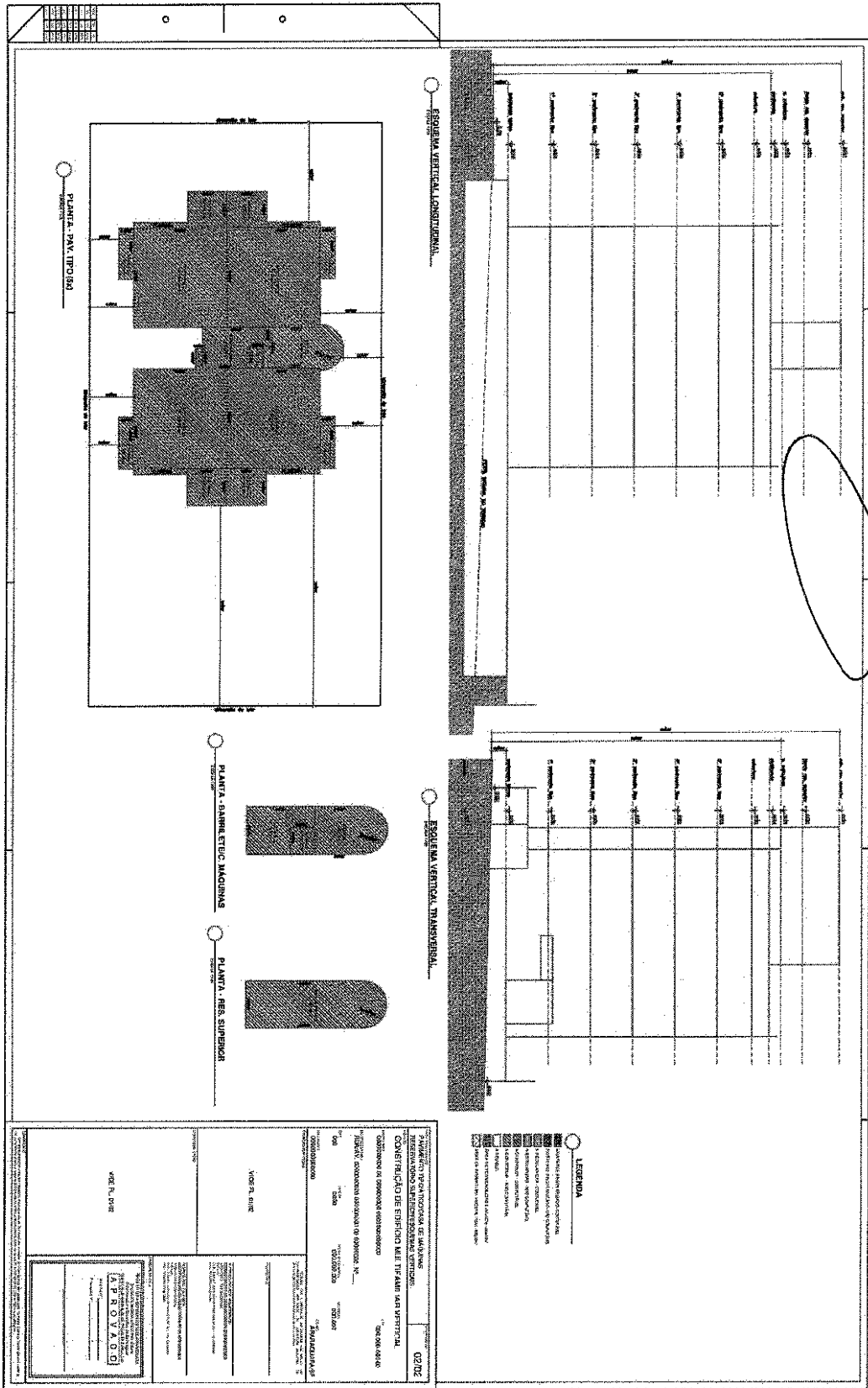
**LINDADES HORIZONTALS**

LINDADES HORIZONTALS	LINDADES HORIZONTALS	LINDADES HORIZONTALS	LINDADES HORIZONTALS
1	2	3	4
5	6	7	8
9	10	11	12
13	14	15	16
17	18	19	20
21	22	23	24
25	26	27	28
29	30	31	32
33	34	35	36
37	38	39	40
41	42	43	44
45	46	47	48
49	50	51	52
53	54	55	56
57	58	59	60
61	62	63	64
65	66	67	68
69	70	71	72
73	74	75	76
77	78	79	80
81	82	83	84
85	86	87	88
89	90	91	92
93	94	95	96
97	98	99	100

Handwritten signature and scribbles.



# PREFEITURA DO MUNICÍPIO DE ARARAQUARA









# PREFEITURA DO MUNICÍPIO DE ARARAQUARA

ANEXO XI

REQUERIMENTO SOMENTE PARA APROVAÇÃO DO PROJETO SIMPLIFICADO



EXMO. SR.  
PREFEITO MUNICIPAL DE  
ARARAQUARA/SP



Venho pelo presente requerer APROVAÇÃO DO PROJETO, de acordo com as leis complementares 941/2021, 850/2014 e 851/2014 respectivamente, com aplicação subsidiária da lei complementar 21/1998. Para tanto, junto os documentos necessários de acordo com a legislação mencionada.

**RESPONSÁVEL TÉCNICO:**

Nome:

RG:

CPF:

Insc. Municipal:

Endereço:

Nº.:

Complemento:

Bairro:

Município:

UF:

CEP:

Telefone (fixo):

Telefone (celular):

E-mail:

**PROPRIETÁRIO:**

Nome:

RG:

CPF/CNPJ:

Endereço:

Nº.:

Complemento:

Bairro:

Município:

UF:

CEP:

Telefone (fixo):

Telefone (celular):

E-mail:

**OBRA:**

Endereço:

N.:

Lote:

Quadra:

Loteamento:

Inscrição Cadastral:

Matrícula:

Termos em que,  
P. Deferimento.

Araraquara, \_\_\_\_\_.

Assinatura do Responsável Técnico


Assinatura do proprietário




# PREFEITURA DO MUNICÍPIO DE ARARAQUARA

## ANEXO XII

### REQUERIMENTO PARA APROVAÇÃO DO PROJETO SIMPLIFICADO E EXPEDIÇÃO DO ALVARÁ DE CONSTRUÇÃO



EXMO. SR.  
PREFEITO MUNICIPAL DE  
ARARAQUARA/SP



Venho pelo presente requerer APROVAÇÃO DE PROJETO e emissão do ALVARÁ DE CONSTRUÇÃO, de acordo com as leis complementares 941/2021, 850/2014 e 851/2014 respectivamente, com aplicação subsidiária da lei complementar 21/1998. Para tanto, junto os documentos necessários de acordo com a legislação mencionada.

**RESPONSÁVEL TÉCNICO:**

Nome:

RG:

CPF:

Insc. Municipal:

Endereço:

Nº.:

Complemento:

Bairro:

Município:

UF:

CEP:

Telefone (fixo):

Telefone (celular):

E-mail:

**PROPRIETÁRIO:**

Nome:

RG:

CPF/CNPJ:

Endereço:

Nº.:

Complemento:

Bairro:

Município:

UF:

CEP:

Telefone (fixo):

Telefone (celular):

E-mail:

**OBRA:**

Endereço:

N.:

Lote:

Quadra:

Loteamento:

Inscrição Cadastral:

Matrícula:

Termos em que,  
P. Deferimento.

Araraquara, \_\_\_\_\_

Assinatura do Responsável Técnico

Assinatura do proprietário







# PREFEITURA DO MUNICÍPIO DE ARARAQUARA

## ANEXO XIII

### REQUERIMENTO PARA EXPEDIÇÃO DO ALVARÁ DO HABITE-SE



EXMO. SR.  
PREFEITO MUNICIPAL DE  
ARARAQUARA/SP



Venho pelo presente requerer o **HABITE-SE**, de acordo com as leis complementares 941/2021, 850/2014 e 851/2014 respectivamente, com aplicação subsidiária da lei complementar 21/1998. Para tanto, junto os documentos necessários de acordo com a legislação mencionada.

**RESPONSÁVEL TÉCNICO:**

Nome:  
RG: CPF: Insc. Municipal:  
Endereço: N°:  
Complemento: Bairro:  
Município: UF: CEP:  
Telefone (fixo): Telefone (celular):  
E-mail:

**PROPRIETÁRIO:**

Nome:  
RG: CPF/CNPJ:  
Endereço: N°:  
Complemento: Bairro:  
Município: UF: CEP:  
Telefone (fixo): Telefone (celular):  
E-mail:

**OBRA:**

Endereço: N.:  
Lote: Quadra: Loteamento:  
Inscrição Cadastral: Matrícula:

Termos em que,  
P. Deferimento.

Araraquara, \_\_\_\_\_.

Assinatura do Responsável Técnico

Assinatura do proprietário



# PREFEITURA DO MUNICÍPIO DE ARARAQUARA

## ANEXO XIV

### MEMORIAL SINTÉTICO DE CONSTRUÇÃO PARA SOLICITAÇÃO DO HABITE-SE

#### MEMORIAL SINTÉTICO DE CONSTRUÇÃO

Obra:.....XXXXXXXXXX (neste campo descrever trata-se de residencial, comercial, industrial ou institucional)

Endereço: XXXXXX, nº. XXXX, Lote X, Quadra Y, inscrição Cadastral XXX.XXX.XXX

Loteamento: XXXXXXXXXXXXXXXXXXXX – Araraquara/SP

Proprietário: XXXXXXXXXXXXXXXXXXXX

#### Características do Imóvel:

Dormitórios	Revestimento de piso:	
	Revestimento de forro:	
	Revestimento de parede:	
	Tipo de Esquadria:	
Salas	Revestimento de piso:	
	Revestimento de forro:	
	Revestimento de parede:	
	Tipo de Esquadria:	
Cozinha	Revestimento de piso:	
	Revestimento de forro:	
	Revestimento de parede:	
	Tipo de Esquadria:	
Banheiros	Revestimento de piso:	
	Revestimento de forro:	
	Revestimento de parede:	
	Tipo de Esquadria:	
Cobertura	Tipo de Estrutura:	
	Tipo de Telha:	
Piscina	Tipo de Estrutura:	
	Tipo de Revestimento:	



# PREFEITURA DO MUNICÍPIO DE ARARAQUARA




Foto 1 – Frente do Imóvel

Declaramos sob as penas da lei, somos responsáveis pela veracidade e exatidão das informações prestadas neste MEMORIAL SINTÉTICO DE CONSTRUÇÃO.

Por ser expressão da verdade firmamos o presente.

Assinatura do responsável pela obra  
XXXXXX

Arquiteto/Engenheiro Civil  
CAU/CREA XXXXXXX

Assinatura do Proprietário

XXXXXXXXXXXXXXXX  
CREA XXXXXXXXXXX

WR