



**PROJETO DE LEI Nº**

**298 /17.**

Denomina conjunto de vias públicas localizadas no loteamento Residencial Village Damha Araraquara II, na sede do Município.

Art. 1º Fica denominada:

I – Avenida Amor Perfeito, a via pública da sede do Município conhecida como Rua Projetada 01, do loteamento denominado Residencial Village Damha Araraquara II, com início na Alameda Projetada A e término na Alameda Projetada B, do mesmo loteamento;

II – Avenida Lavanda a via pública da sede do Município conhecida como Rua Projetada 02 do loteamento denominado Residencial Village Damha Araraquara II, com início na Alameda Projetada A e término na Alameda Projetada B, do mesmo loteamento;

III – Avenida Gardênia a via pública da sede do Município conhecida como Rua Projetada 03, do loteamento denominado Residencial Village Damha Araraquara II, com início na Alameda Projetada A e término na Alameda Projetada B, do mesmo loteamento;

IV – Avenida Begônia a via pública da sede do Município conhecida como Rua Projetada 04 do loteamento denominado Residencial Village Damha Araraquara II, com início na Alameda Projetada A e término na Alameda Projetada B, do mesmo loteamento;

V – Avenida Araucária a via pública da sede do Município conhecida como Rua Projetada 05, do loteamento denominado Residencial Village Damha Araraquara II, com início na Alameda Projetada A e término na Alameda Projetada B, do mesmo loteamento;

VI – Avenida Quaresmeira Rosa a via pública da sede do Município conhecida como Rua Projetada 06, do loteamento denominado Residencial Village Damha Araraquara II, com início na Alameda Projetada B e término na Alameda Projetada D, do mesmo loteamento;

VII – Avenida Ipê Branco a via pública da sede do Município conhecida como Rua Projetada 07, do loteamento denominado Residencial Village Damha Araraquara II, com início na Alameda Projetada B e término na Alameda Projetada D, do mesmo loteamento;



## CÂMARA MUNICIPAL DE ARARAQUARA

FLS. 003  
PROC. 364/17  
C.M. [Signature]

VIII – Avenida dias Bromélias a via pública da sede do Município conhecida como Rua Projetada 08, do loteamento denominado Residencial Village Damha Araraquara II, com início na Alameda Projetada C e término na Alameda Projetada E, do mesmo loteamento;

IX – Rua Magnólia Amarela a via pública da sede do Município conhecida como Alameda Projetada A, do loteamento denominado Residencial Village Damha Araraquara II, com início na Rotatória do Sistema de Lazer 1 e término na Alameda Projetada C, do mesmo loteamento;

X – Rua das Manduiranas a via pública da sede do Município conhecida como Alameda Projetada B, do loteamento denominado Residencial Village Damha Araraquara II, com início na Alameda Projetada A e término na Alameda Projetada C, do mesmo loteamento;

XI – Avenida Jacarandá a via pública da sede do Município conhecida como Alameda Projetada C, do loteamento denominado Residencial Village Damha Araraquara II, com início na Alameda Projetada B e término na Alameda Projetada D, do mesmo loteamento;

XII – Avenida dos Sombreiros a via pública da sede do Município conhecida como Alameda Projetada D, do loteamento denominado Residencial Village Damha Araraquara II, com início na Alameda Projetada C e término na Alameda Projetada E, do mesmo loteamento;

XIII – Rua Resedá a via pública da sede do Município conhecida como Alameda Projetada E, do loteamento denominado Residencial Village Damha Araraquara II, com início na Alameda Projetada A e término na Alameda Projetada D, do mesmo loteamento;

XIV – Rotatória Cássia de Java a via pública da sede do Município conhecida como Sistema de Lazer 1, do loteamento denominado Residencial Village Damha Araraquara II, localizada na Alameda Projetada A, do mesmo loteamento.

Art. 2º Esta lei entra em vigor na data de sua publicação.

Sala de sessões Plínio de Carvalho, 25 de outubro de 2017

  
**TENENTE SANTANA**

Vereador e Vice-Presidente

**Tenente Santana**

**De:** village damha <villagedamha2ara@gmail.com>  
**Enviado em:** terça-feira, 5 de setembro de 2017 08:46  
**Para:** Tenente Santana  
**Assunto:** Solicitação de projeto - nome de ruas e avenidas

Bom dia.

Pelo presente solicito de V.Exa que seja elaborado projeto de nomenclatura das ruas e avenidas existentes no Village Damha II de Araraquara.

Encaminho, ainda, croqui com os nomes pretendidos nas ruas e avenidas.

Desde já agradeço e aguardo uma resposta favorável de nosso pedido.

Att.

Alessandro Moura Leite  
Presidente da Associação  
Village Damha II




Livre de vírus. [www.avast.com](http://www.avast.com).

# Projeto de denominação de vias públicas internas do Residência Village Damha Araraquara II

- Rua Projetada 1:
  - Avenida Amor Perfeito
- Rua Projetada 2:
  - Avenida Lavanda
- Rua Projetada 3:
  - Avenida Gardênia
- Rua Projetada 4:
  - Avenida Begônia
- Rua Projetada 5:
  - Avenida Araucária
- Rua Projetada 6:
  - Avenida Quaresmeira Rosa
- Rua Projetada 7:
  - Avenida Ipê Branco
- Rua Projetada 8:
  - Avenida das Bromélias
- Rua Projetada 9 (já denominada): Avenida Miguel Damha
- Alameda Projetada A:
  - Rua Magnólia Amarela
- Alameda Projetada B:
  - Rua das Manduiranas
- Alameda Projetada C:
  - Avenida Jacarandá
- Alameda Projetada D:
  - Avenida dos Sombrios
- Alameda Projetada E:
  - Rua Resedá
- Rotatória 1:
  - Cassia de Java

FLS. 005  
 PROC. 369/17  
 C.M. [assinatura]





**CÂMARA MUNICIPAL DE ARARAQUARA**  
Gabinete do Vereador **TENENTE SANTANA**

FLS.	006
PROC.	364/114
C.M.	<i>[Signature]</i>

Of. TS 016/17

Araraquara, 05 de setembro de 2017.

Ao Excelentíssimo Senhor  
**EDINHO SILVA**  
DD. Prefeito Municipal  
**ARARAQUARA/SP**



060.056/2017

**PREFEITURA DO MUNICÍPIO DE ARARAQUARA**  
Seção de Protocolo

05/09/2017 14:49:03 Guichê: 060.056/2017 Processo: 000.003/2017  
Nome: **C.M.A. - OF. 016/2017**  
Distribuição: Chefia de Gabinete  
Assunto: ENVIO DE PROJETO DE LEI

Desejando, nos termos do art. 21, inciso XIII, da Lei Orgânica deste Município, apresentar projeto de lei, a pedido do Presidente da Associação dos Moradores do Residencial Village Damha II, denominando as vias públicas internas do referido residencial, solicito a Vossa Excelência, por especial fineza, se digne descrevê-las, conforme o croqui anexado.

Certo de poder contar com sua colaboração, aproveito a oportunidade para renovar os votos de consideração e apreço.

Atenciosamente,

**TENENTE SANTANA**  
Vereador e Vice-Presidente

EM./



MUNICÍPIO DE ARARAQUARA  
- Gabinete do Prefeito -



OFÍCIO Nº 1971/2017

Em 19 de outubro de 2017.

FLS.	007
PROC.	367/17
C.M.	

Ao  
Excelentíssimo Senhor  
**TENENTE SANTANA**  
MD. Vereador à Câmara Municipal  
Rua São Bento, 887  
14801-300 - ARARAQUARA/SP

Senhor Vereador:

Com os nossos respeitosos cumprimentos, em atenção ao **Ofício TS 016/16**, encaminhamos a Vossa Excelência cópia das descrições das vias públicas existentes no loteamento denominado Residencial Village Damha Araraquara II, fornecidas pela Secretaria Municipal de Desenvolvimento Urbano, a serem denominadas oficialmente.

Na oportunidade, renovamos os protestos de nosso elevado apreço e distinta consideração.

Atenciosamente,

  
**ALAN SILVA**  
- Chefe de Gabinete -

RB.(G. 60.056/17).

14/20 24/10/2017 09:67:58 PROTOCOLO-CAMARA MUNICIPAL 0000000021



PREFEITURA DO MUNICÍPIO DE ARARAQUARA  
SECRETARIA DE DESENVOLVIMENTO URBANO  
COORDENADORIA EXECUTIVA DE PLANEJAMENTO URBANO  
CADASTRO TECNICO MULTIFINALITARIO

FLS Nº	04
	y
FLS.	008
PROC.	367117
C.M.	

**DENOMINAÇÃO DE VIA PÚBLICA**

Interessado: Vereador Tenente Santana  
Guichê nº 060.056/2.017  
Processo nº 000.003/2.017

**VIA INDICADA**

Local: Rua Projetada 01  
Loteamento: Residencial Village Damha Araraquara II  
Nome: **AMOR PERFEITO**

**DESCRIÇÃO**

Fica denominada **Avenida Amor Perfeito**, a via pública da sede do Município, conhecida como Rua Projetada 01 do loteamento denominado Residencial Village Damha Araraquara II, com início na Alameda Projetada A e término na Alameda Projetada B, do mesmo loteamento.-



PREFEITURA DO MUNICÍPIO DE ARARAQUARA  
SECRETARIA DE DESENVOLVIMENTO URBANO  
COORDENADORIA EXECUTIVA DE PLANEJAMENTO URBANO  
CADASTRO TECNICO MULTIFINALITARIO

FLS. 009  
PROC. 367/17  
C.M. [Signature]

DENOMINAÇÃO DE VIA PÚBLICA

Interessado: Vereador Tenente Santana  
Guichê nº 060.056/2.017  
Processo nº 000.003/2.017

VIA INDICADA

Local: Rua Projetada 02  
Loteamento: Residencial Village Damha Araraquara II  
Nome: **LAVANDA**

DESCRIÇÃO

Fica denominada **Avenida Lavanda**, a via pública da sede do Município, conhecida como Rua Projetada 02 do loteamento denominado Residencial Village Damha Araraquara II, com início na Alameda Projetada A e término na Alameda Projetada B, do mesmo loteamento.-





PREFEITURA DO MUNICÍPIO DE ARARAQUARA  
SECRETARIA DE DESENVOLVIMENTO URBANO  
COORDENADORIA EXECUTIVA DE PLANEJAMENTO URBANO  
CADASTRO TECNICO MULTIFINALITARIO

FLS.	010
PROC.	367114
C.M.	

DENOMINAÇÃO DE VIA PÚBLICA

Interessado: Vereador Tenente Santana  
Guichê nº 060.056/2.017  
Processo nº 000.003/2.017

VIA INDICADA

Local: Rua Projetada 03  
Loteamento: Residencial Village Damha Araraquara II  
Nome: **GARDÊNIA**

DESCRIÇÃO

Fica denominada **Avenida Gardênia**, a via pública da sede do Município, conhecida como Rua Projetada 03 do loteamento denominado Residencial Village Damha Araraquara II, com início na Alameda Projetada A e término na Alameda Projetada B, do mesmo loteamento.-



PREFEITURA DO MUNICÍPIO DE ARARAQUARA  
SECRETARIA DE DESENVOLVIMENTO URBANO  
COORDENADORIA EXECUTIVA DE PLANEJAMENTO URBANO  
CADASTRO TECNICO MULTIFINALITARIO

REC. Nº	07
FLS.	013
PROC.	362/17
C.M.	

DENOMINAÇÃO DE VIA PÚBLICA

Interessado: Vereador Tenente Santana  
Guichê nº 060.056/2.017  
Processo nº 000.003/2.017

VIA INDICADA

Local: Rua Projetada 04  
Loteamento: Residencial Village Damha Araraquara II  
Nome: **BEGÔNIA**

DESCRIÇÃO

Fica denominada **Avenida Begônia**, a via pública da sede do Município, conhecida como Rua Projetada 04 do loteamento denominado Residencial Village Darnha Araraquara II, com início na Alameda Projetada A e término na Alameda Projetada B, do mesmo loteamento.-



PREFEITURA DO MUNICÍPIO DE ARARAQUARA  
SECRETARIA DE DESENVOLVIMENTO URBANO  
COORDENADORIA EXECUTIVA DE PLANEJAMENTO URBANO  
CADASTRO TECNICO MULTIFINALITARIO

FLS.	012
PROC.	36P/17
C.M.	

DENOMINAÇÃO DE VIA PÚBLICA

Interessado: Vereador Tenente Santana  
Guichê nº 060.056/2.017  
Processo nº 000.003/2.017

VIA INDICADA

Local: Rua Projetada 05  
Loteamento: Residencial Village Damha Araraquara II  
Nome: **ARAUCÁRIA**

DESCRIÇÃO

Fica denominada **Avenida Araucária**, a via pública da sede do Município, conhecida como Rua Projetada 05 do loteamento denominado Residencial Village Damha Araraquara II, com início na Alameda Projetada A e término na Alameda Projetada B, do mesmo loteamento.-



PREFEITURA DO MUNICÍPIO DE ARARAQUARA  
SECRETARIA DE DESENVOLVIMENTO URBANO  
COORDENADORIA EXECUTIVA DE PLANEJAMENTO URBANO  
CADASTRO TECNICO MULTIFINALITARIO

FLS Nº 013

FLS. 013  
PROC. 367/14  
C.M. [Signature]

DENOMINAÇÃO DE VIA PÚBLICA

Interessado: Vereador Tenente Santana  
Guichê nº 060.056/2.017  
Processo nº 000.003/2.017

VIA INDICADA

Local: Rua Projetada 06  
Loteamento: Residencial Village Damha Araraquara II  
Nome: **QUARESMEIRA ROSA**

DESCRIÇÃO

Fica denominada **Avenida Quaresmeira Rosa**, a via pública da sede do Município, conhecida como Rua Projetada 06 do loteamento denominado Residencial Village Damha Araraquara II, com início na Alameda Projetada B e término na Alameda Projetada D, do mesmo loteamento.-



PREFEITURA DO MUNICÍPIO DE ARARAQUARA  
SECRETARIA DE DESENVOLVIMENTO URBANO  
COORDENADORIA EXECUTIVA DE PLANEJAMENTO URBANO  
CADASTRO TECNICO MULTIFINALITARIO

FLS.	014
PROC.	362/14
C.M.	

DENOMINAÇÃO DE VIA PÚBLICA

Interessado: Vereador Tenente Santana  
Guichê nº 060.056/2.017  
Processo nº 000.003/2.017

VIA INDICADA

Local: Rua Projetada 07  
Loteamento: Residencial Village Damha Araraquara II  
Nome: **IPÊ BRANCO**

DESCRIÇÃO

Fica denominada **Avenida Ipê Branco**, a via pública da sede do Município, conhecida como Rua Projetada 07 do loteamento denominado Residencial Village Damha Araraquara II, com início na Alameda Projetada B e término na Alameda Projetada D, do mesmo loteamento.-



PREFEITURA DO MUNICÍPIO DE ARARAQUARA  
SECRETARIA DE DESENVOLVIMENTO URBANO  
COORDENADORIA EXECUTIVA DE PLANEJAMENTO URBANO  
CADASTRO TECNICO MULTIFINALITARIO

FLS. Nº	015
PROC.	369/14
C.M.	

DENOMINAÇÃO DE VIA PÚBLICA

Interessado: Vereador Tenente Santana  
Guichê nº 060.056/2.017  
Processo nº 000.003/2.017

VIA INDICADA

Local: Rua Projetada 08  
Loteamento: Residencial Village Damha Araraquara II  
Nome: **DAS BROMÉLIAS**

DESCRIÇÃO

Fica denominada **Avenida das Bromélias**, a via pública da sede do Município, conhecida como Rua Projetada 08 do loteamento denominado Residencial Village Damha Araraquara II, com início na Alameda Projetada C e término na Alameda Projetada E, do mesmo loteamento.-



PREFEITURA DO MUNICÍPIO DE ARARAQUARA  
SECRETARIA DE DESENVOLVIMENTO URBANO  
COORDENADORIA EXECUTIVA DE PLANEJAMENTO URBANO  
CADASTRO TECNICO MULTIFINALITARIO

FLS. Nº 2  
01/11/17

FLS. 016  
PROC. 364117  
C.M. [assinatura]

DENOMINAÇÃO DE VIA PÚBLICA

Interessado: Vereador Tenente Santana  
Guichê nº 060.056/2.017  
Processo nº 000.003/2.017

VIA INDICADA

Local: Alameda Projetada A  
Loteamento: Residencial Village Damha Araraquara II  
Nome: **MAGNÓLIA AMARELA**

DESCRIÇÃO

Fica denominada **Rua Magnólia Amarela**, a via pública da sede do Município, conhecida como Alameda Projetada A do loteamento denominado Residencial Village Damha Araraquara II, com início na Rotatória do Sistema de Lazer 1 e término na Alameda Projetada C, do mesmo loteamento.-



PREFEITURA DO MUNICÍPIO DE ARARAQUARA  
SECRETARIA DE DESENVOLVIMENTO URBANO  
COORDENADORIA EXECUTIVA DE PLANEJAMENTO URBANO  
CADASTRO TECNICO MULTIFINALITARIO

FLS.	014
PROC.	369/119
C.M.	

DENOMINAÇÃO DE VIA PÚBLICA

Interessado: Vereador Tenente Santana  
Guichê nº 060.056/2.017  
Processo nº 000.003/2.017

VIA INDICADA

Local: Alameda Projetada B  
Loteamento: Residencial Village Damha Araraquara II  
Nome: **DAS MANDUIRANAS**

DESCRIÇÃO

Fica denominada **Rua das Manduiranas**, a via pública da sede do Município, conhecida como Alameda Projetada B do loteamento denominado Residencial Village Damha Araraquara II, com início na Alameda Projetada A e término na Alameda Projetada C, do mesmo loteamento.-





PREFEITURA DO MUNICÍPIO DE ARARAQUARA  
SECRETARIA DE DESENVOLVIMENTO URBANO  
COORDENADORIA EXECUTIVA DE PLANEJAMENTO URBANO  
CADASTRO TECNICO MULTIFINALITARIO

FLS. Nº	40
FLS.	018
PROC.	364/17
C.M.	<i>[Signature]</i>

**DENOMINAÇÃO DE VIA PÚBLICA**

Interessado: Vereador Tenente Santana  
Guichê nº 060.056/2.017  
Processo nº 000.003/2.017

**VIA INDICADA**

Local: Alameda Projetada C  
Loteamento: Residencial Village Damha Araraquara II  
Nome: **JACARANDÁ**

**DESCRIÇÃO**

Fica denominada **Avenida Jacarandá**, a via pública da sede do Município, conhecida como Alameda Projetada C do loteamento denominado Residencial Village Damha Araraquara II, com início na Alameda Projetada B e término na Alameda Projetada D, do mesmo loteamento.-



PREFEITURA DO MUNICÍPIO DE ARARAQUARA  
SECRETARIA DE DESENVOLVIMENTO URBANO  
COORDENADORIA EXECUTIVA DE PLANEJAMENTO URBANO  
CADASTRO TECNICO MULTIFINALITARIO

FLS. Nº	11
FLS.	019
PROC.	364/17
C.M.	

DENOMINAÇÃO DE VIA PÚBLICA

Interessado: Vereador Tenente Santana  
Guichê nº 060.056/2.017  
Processo nº 000.003/2.017

VIA INDICADA

Local: Alameda Projetada D  
Loteamento: Residencial Village Damha Araraquara II  
Nome: **DOS SOMBREIROS**

DESCRIÇÃO

Fica denominada **Avenida dos Sombrios**, a via pública da sede do Município, conhecida como Alameda Projetada D do loteamento denominado Residencial Village Damha Araraquara II, com início na Alameda Projetada C e término na Alameda Projetada E, do mesmo loteamento.-



PREFEITURA DO MUNICÍPIO DE ARARAQUARA  
SECRETARIA DE DESENVOLVIMENTO URBANO  
COORDENADORIA EXECUTIVA DE PLANEJAMENTO URBANO  
CADASTRO TECNICO MULTIFINALITARIO

FLS. Nº	117
PROG.	368117
C.M.	

**DENOMINAÇÃO DE VIA PÚBLICA**

Interessado: Vereador Tenente Santana  
Guichê nº 060.056/2.017  
Processo nº 000.003/2.017

**VIA INDICADA**

Local: Alameda Projetada E  
Loteamento: Residencial Village Damha Araraquara II  
Nome: **RESEDÁ**

**DESCRIÇÃO**

Fica denominada **Rua Resedá**, a via pública da sede do Município, conhecida como Alameda Projetada E do loteamento denominado Residencial Village Damha Araraquara II, com início na Alameda Projetada A e término na Alameda Projetada D, do mesmo loteamento.-



PREFEITURA DO MUNICÍPIO DE ARARAQUARA  
SECRETARIA DE DESENVOLVIMENTO URBANO  
COORDENADORIA EXECUTIVA DE PLANEJAMENTO URBANO  
CADASTRO TECNICO MULTIFINALITARIO

FLS. Nº	12
FLS.	021
PROC.	362/17
C.M.	

DENOMINAÇÃO DE ROTATÓRIA

Interessado: Vereador Tenente Santana  
Guichê nº 060.056/2.017  
Processo nº 000.003/2.017

ROTATÓRIA INDICADA

Local: Rotatória do Sistema de Lazer 1  
Loteamento: Residencial Village Damha Araraquara II  
Nome: **CÁSSIA DE JAVA**

DESCRIÇÃO

Fica denominada **Rotatória Cássia de Java**, o Sistema de Lazer 1 da sede do Município do loteamento denominado Residencial Village Damha Araraquara II, localizada na Alameda Projetada A.-



# CÂMARA MUNICIPAL DE ARARAQUARA

FLS. 002  
PROC. 367/17  
C.M. AK

## DESPACHOS

Processo nº

367

/17

Julgado objeto de deliberação.  
Araraquara, 31 OUT. 2017

Presidente

Às Comissões competentes.  
Araraquara, 31 OUT 2017

Presidente

Aprovado em única discussão e votação, nos  
termos do artigo 312, § 5º, do Regimento Interno.  
Araraquara, 05 DEZ. 2017

Presidente

Dispensado o parecer sobre a redação final, a  
requerimento do vereador Jementi

Nos termos do artigo 268, do Regimento Interno  
Araraquara, 05 DEZ. 2017

Presidente

**Valdemar M. Neto Mendonça**

**De:** Valdemar M. Neto Mendonça  
**Enviado em:** terça-feira, 31 de outubro de 2017 19:40  
**Para:** Assessoria Chediek; Assessoria Juliana Damus; Édio Lopes; Edison Jose Soares; Elias Chediek; Elton Hugo Negrini; Gerson Roza de Freitas; Jeferson Yashuda; José Carlos Porsani; Jose Luiz Gilliotti dos Santos; Juliana Damus; Lucas Grecco; Magal Verri; Pastor Raimundo Bezerra; Paulo Fernando Paes Landim; Presidencia; Rafael de Angeli; Roger Tiago de Freitas Mende; Tenente Santana; Thainara Karoline Faria; Toninho do Mel  
**Cc:** Daniel L. O. Mattosinho  
**Assunto:** PL 298/17 (Tenente Santana) - prazo para apresentação de emenda  
**Anexos:** PL 298-17.pdf

Boa noite!

É a presente correspondência eletrônica para informar que encontra-se aberto o prazo de 10 dias para apresentação de emendas ao Projeto de Lei nº 298/17, do Vereador e Vice-Presidente Tenente Santana, nos termos do artigo 223 do Regimento Interno da Câmara Municipal de Araraquara.

Relembro que, após o decurso do prazo mencionado, somente serão admitidas as emendas subscritas pela maioria absoluta dos vereadores.

PROJETO DE LEI Nº 298/17

INICIATIVA: Vereador e Vice-Presidente Tenente Santana

ASSUNTO: Denomina conjunto de vias públicas localizadas no loteamento Residencial Village Damha Araraquara II, na sede do Município.

**PRAZO PARA APRESENTAÇÃO DE EMENDA: de 01/11/2017 a 10/11/2017 (10 dias)**

Sem mais para o momento, permaneço à disposição no caso de eventuais dúvidas.

Atenciosamente,

VALDEMAR MARTINS NETO MOUCO

Diretoria Legislativa

Telefone fixo (16) 3301-0619

Telefone móvel (16) 9 9752-8056

E-mail: [valdemar@camara-arq.sp.gov.br](mailto:valdemar@camara-arq.sp.gov.br)



**CÂMARA MUNICIPAL DE ARARAQUARA**  
**COMISSÃO DE JUSTIÇA, LEGISLAÇÃO E REDAÇÃO**

**PARECER N°**

**436**

**/17**

Projeto de Lei nº 298/2017

Processo nº 367/2017

Iniciativa: Vereador e Vice-Presidente Tenente Santana

FLS.	024
PROC.	367/17
C.M.	

Assunto: Denomina conjunto de vias públicas localizadas no loteamento Residencial Village Damha Araraquara II, na sede do Município.

Propositura formalmente em ordem, atendendo às normas regimentais vigentes.

Compete à Câmara Municipal legislar acerca da denominação de próprios, vias e logradouros públicos (art. 21, XIII, da Lei Orgânica).

Os projetos de lei denominando bens municipais são espécies de elaboração legislativa especial, tendo suas especificidades previstas no artigo 312 do Regimento Interno da Câmara Municipal de Araraquara.

Esta propositura encontra-se dentro do limite regimentalmente estabelecido de 10 (dez) proposições por vereador a cada sessão legislativa.

Assim sendo, esta Comissão manifesta-se pela legalidade da propositura.

Há pertinência temática para que a Comissão de Obras, Segurança, Serviços e Bens Públicos analise o presente projeto de lei.

Quanto ao mérito, cabe ao plenário decidir.

É o parecer.

Sala de reuniões das comissões,

10 NOV 2017

\_\_\_\_\_  
**José Carlos Porsani**  
Presidente da CJLR

\_\_\_\_\_  
**Cabo Magal Verri**

\_\_\_\_\_  
**Thainara Faria**



**CÂMARA MUNICIPAL DE ARARAQUARA**  
**COMISSÃO DE OBRAS, SEGURANÇA, SERVIÇOS E BENS**  
**PÚBLICOS**

FLS. 025  
PROC. 367/17  
A.M. Q

**PARECER Nº**

**067**

**/17**

Projeto de Lei nº 298/2017

Processo nº 367/2017

Iniciativa: Vereador e Vice-Presidente Tenente Santana

Assunto: Denomina conjunto de vias públicas localizadas no loteamento Residencial Village Damha Araraquara II, na sede do Município.


Ao apreciar a matéria, a douta Comissão de Justiça, Legislação e Redação concluiu pela sua legalidade.

No que diz respeito a sua competência, esta Comissão nada tem a objetar.

Cabe ao plenário decidir.

É o parecer.

Sala de reuniões das comissões, 14 NOV 2017

  
\_\_\_\_\_  
**Tenente Santana**  
**Presidente da COSSBP**

  
\_\_\_\_\_  
**Toninho do Mel**

  
\_\_\_\_\_  
**Dr. Elton Negrini**





FLS.	026
PROC.	362/12
M.	Ⓟ

**CÂMARA MUNICIPAL DE ARARAQUARA**  
**AUTÓGRAFO NÚMERO 286/17**  
**PROJETO DE LEI NÚMERO 298/17**  
**INICIATIVA: VEREADOR E VICE-PRESIDENTE TENENTE**  
**SANTANA**

Denomina conjunto de vias públicas localizadas no loteamento Residencial Village Damha Araraquara II, na sede do Município.

Art. 1º Fica denominada:

I – Avenida Amor Perfeito, a via pública da sede do Município conhecida como Rua Projetada 01, do loteamento denominado Residencial Village Damha Araraquara II, com início na Alameda Projetada A e término na Alameda Projetada B, do mesmo loteamento;

II – Avenida Lavanda a via pública da sede do Município conhecida como Rua Projetada 02 do loteamento denominado Residencial Village Damha Araraquara II, com início na Alameda Projetada A e término na Alameda Projetada B, do mesmo loteamento;

III – Avenida Gardênia a via pública da sede do Município conhecida como Rua Projetada 03, do loteamento denominado Residencial Village Damha Araraquara II, com início na Alameda Projetada A e término na Alameda Projetada B, do mesmo loteamento;

IV – Avenida Begônia a via pública da sede do Município conhecida como Rua Projetada 04 do loteamento denominado Residencial Village Damha Araraquara II, com início na Alameda Projetada A e término na Alameda Projetada B, do mesmo loteamento;

V – Avenida Araucária a via pública da sede do Município conhecida como Rua Projetada 05, do loteamento denominado Residencial Village Damha Araraquara II, com início na Alameda Projetada A e término na Alameda Projetada B, do mesmo loteamento;

VI – Avenida Quaresmeira Rosa a via pública da sede do Município conhecida como Rua Projetada 06, do loteamento denominado Residencial Village Damha Araraquara II, com início na Alameda Projetada B e término na Alameda Projetada D, do mesmo loteamento;

VII – Avenida Ipê Branco a via pública da sede do Município conhecida como Rua Projetada 07, do loteamento denominado Residencial Village Damha Araraquara II, com início na Alameda Projetada B e término na Alameda Projetada D, do mesmo loteamento;

VIII – Avenida das Bromélias a via pública da sede do Município conhecida como Rua Projetada 08, do loteamento denominado Residencial Village Damha Araraquara II, com início na Alameda Projetada C e término na Alameda Projetada E, do mesmo loteamento;

IX – Rua Magnólia Amarela a via pública da sede do Município conhecida como Alameda Projetada A, do loteamento denominado Residencial Village Damha Araraquara II, com início na Rotatória do Sistema de Lazer 1 e término na Alameda Projetada C, do mesmo loteamento;

X – Rua das Manduiranas a via pública da sede do Município conhecida como Alameda Projetada B, do loteamento denominado Residencial Village Damha Araraquara II,

CAMARA MUNICIPAL DE ARARAQUARA<sup>1</sup>

Presidente

com início na Alameda Projetada A e término na Alameda Projetada C, do mesmo loteamento;

XI – Avenida Jacarandá a via pública da sede do Município conhecida como Alameda Projetada C, do loteamento denominado Residencial Village Damha Araraquara II, com início na Alameda Projetada B e término na Alameda Projetada D, do mesmo loteamento;

XII – Avenida dos Sombrios a via pública da sede do Município conhecida como Alameda Projetada D, do loteamento denominado Residencial Village Damha Araraquara II, com início na Alameda Projetada C e término na Alameda Projetada E, do mesmo loteamento;

XIII – Rua Resedá a via pública da sede do Município conhecida como Alameda Projetada E, do loteamento denominado Residencial Village Damha Araraquara II, com início na Alameda Projetada A e término na Alameda Projetada D, do mesmo loteamento;

XIV – Rotatória Cássia de Java a via pública da sede do Município conhecida como Sistema de Lazer 1, do loteamento denominado Residencial Village Damha Araraquara II, localizada na Alameda Projetada A, do mesmo loteamento.

Art. 2º Esta lei entra em vigor na data de sua publicação.

CÂMARA MUNICIPAL DE ARARAQUARA, aos 06 (seis) dias do mês de dezembro do ano de 2017 (dois mil e dezessete).

  
**JÉFERSON YASHUDA FARMACÊUTICO**  
Presidente



# CÂMARA MUNICIPAL DE ARARAQUARA

Estado de São Paulo

Palacete Vereador Carlos Alberto Manço

Gabinete da Presidência

Rua São Bento, nº 887 – Centro

CEP 14801-300 – ARARAQUARA /SP

Telefone PABX (16) 3301-0600 - FAX (16) 3301-0647

FLS.	028
PROC.	362/17
C.M.	8

Ofício nº 125/17-DL

Araraquara, 06 de dezembro de 2017

A Sua Excelência o Senhor  
Edson Antonio Edinho da Silva  
Prefeito do Município de Araraquara

Assunto: **Encaminhamento de autógrafos**

Excelentíssimo Senhor Prefeito,

Em obediência ao artigo 81 da Lei Orgânica do Município, encaminho, anexos, os autógrafos aos projetos de lei aprovados nas sessões camarárias realizadas no dia 05 de dezembro de 2017 a seguir relacionados:

Autógrafo	Projeto de Lei Complementar	Autoria	Ementa
283/17	008/17	Prefeitura do Município de Araraquara	Dispõe sobre o valor venal imobiliário na Planta Genérica de valores e dá outras providências.

Autógrafo	Projeto de Lei	Autoria	Ementa
282/17	280/17	Prefeitura do Município de Araraquara	Estima a Receita e Fixa a Despesa do Município de Araraquara para o exercício de 2018.
284/17	289/17	Vereador Cabo Magal Verri	Denomina Alameda Joaquim Sorbo via pública do Município.
285/17	295/17	Vereador José Carlos Porsani	Institui e inclui no calendário oficial de eventos do Município de Araraquara o Dia do Gerontólogo e dá outras providências.
286/17	298/17	Vereador e Vice-Presidente Tenente Santana	Denomina conjunto de vias públicas localizadas no loteamento Residencial Village Damha Araraquara II, na sede do Município.
287/17	319/17	Prefeitura do Município de Araraquara	Altera dispositivos da Lei Municipal nº 8.585, de 12 de novembro de 2015, e dá outras providências.
288/17	321/17	Prefeitura do Município de Araraquara	Cria a Secretaria Municipal de Justiça e Cidadania; extingue a Secretaria Municipal dos Negócios Jurídicos; e dá outras providências.
289/17	322/17	Prefeitura do Município de Araraquara	Estabelece os componentes municipais do Sistema Nacional de Segurança Alimentar e Nutricional (Sisan).
290/17	323/17	Prefeitura do Município de Araraquara	Dispõe sobre a extensão dos intervalos de amamentação para as servidoras da administração municipal direta e indireta que possuem filhos gêmeos, e dá outras providências.

e-mail: [legislativo@camara-arq.sp.gov.br](mailto:legislativo@camara-arq.sp.gov.br)  
[www.camara-arq.sp.gov.br](http://www.camara-arq.sp.gov.br)





# CÂMARA MUNICIPAL DE ARARAQUARA

Estado de São Paulo

Palacete Vereador Carlos Alberto Manço

Gabinete da Presidência

Rua São Bento, nº 887 – Centro

CEP 14801-300 – ARARAQUARA /SP

Telefone PABX (16) 3301-0600 - FAX (16) 3301-0647

FLS.	029
PROC.	32/12
C.M.	

291/17	325/17	Prefeitura do Município de Araraquara	Institui o Código da Conduta da Administração Municipal e dá outras providências.
292/17	329/17	Prefeitura do Município de Araraquara	Dispõe sobre a abertura de Crédito Adicional Suplementar e dá outras providências.
293/17	305/17	Vereador e Presidente Jéferson Yashuda Farmacêutico	Inclui no Calendário Oficial de Eventos do Município de Araraquara a Campanha de Conscientização Dezembro Vermelho, a ser realizada anualmente no mês referido e dá outras providências.
294/17	320/17	Prefeitura do Município de Araraquara	Altera a Lei nº 7.604, de 12 de dezembro de 2011, e dá outras providências.
295/17	330/17	Mesa da Câmara Municipal de Araraquara	Dispõe sobre a Estrutura Administrativa da Câmara Municipal de Araraquara.
294/17	331/17	Mesa da Câmara Municipal de Araraquara	Dispõe sobre a implantação do Plano de Cargos, Carreiras e Vencimentos da Câmara Municipal de Araraquara.

Atenciosamente,

JÉFERSON YASHUDA FARMACÊUTICO

Presidente



MUNICÍPIO DE ARARAQUARA  
- Secretaria Municipal de Justiça e Cidadania -



**OFÍCIO Nº 2477/2017**

Em 20 de dezembro de 2017

Ao  
Excelentíssimo Senhor  
**FARMACÊUTICO JÉFERSON YASHUDA**  
Presidente da Câmara Municipal  
Rua São Bento, 887  
14801-300 - ARARAQUARA/SP

**REFERÊNCIA:**

Autógrafo nº 286/17  
Projeto de Lei nº 298/17

Excelentíssimo Senhor:

Pelo presente, com os nossos cordiais cumprimentos, tomamos a liberdade de passar às mãos de Vossa Excelência, para os devidos fins, a inclusa Lei Municipal nº 9.156, de 18 de dezembro de 2017, denominando conjunto de vias públicas localizadas no loteamento Residencial Village Damha Araraquara II, da sede do Município.

Na oportunidade, apresentamos a Vossa Excelência os protestos de nosso elevado apreço e distinta consideração.

Atenciosamente,

**ERNESTO GOMES ESTEVES NETO**  
Coordenador Executivo de Justiça e Cidadania

("PC").

Processo nº 367/2017

Setor de Arquivo e Protocolo  
Para os devidos fins.

02/01/2018  
  
**Valdemar Martins Neto Mendonça**  
Diretor Legislativo *Melo*

13154 21/12/2017 09:53:85 PROTOCOLO-CÂMARA MUNICIPAL ARARAQUARA



MUNICÍPIO DE ARARAQUARA



**LEI Nº 9.156**

De 18 de dezembro de 2017

Autógrafo nº 286/17 - Projeto de Lei nº 298/17

Iniciativa: Vereador e Vice Presidente Tenente Santana

Denomina conjunto de vias públicas localizadas no loteamento Residencial Village Damha Araraquara II, na sede do Município.

**O PREFEITO DO MUNICÍPIO DE ARARAQUARA,**

Estado de São Paulo, no exercício de suas atribuições legais, e de acordo com o que aprovou a Câmara Municipal, em sessão ordinária de 05 (cinco) de dezembro de 2017, promulga a seguinte lei:

**Art. 1º** Fica denominada:

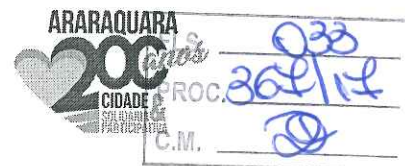
- I. **Avenida Amor Perfeito**, a via pública da sede do Município conhecida como Rua Projetada 01, do loteamento denominado Residencial Village Damha Araraquara II, com início na Alameda Projetada A e término na Alameda Projetada B, do mesmo loteamento;
- II. **Avenida Lavanda** a via pública da sede do Município conhecida como Rua Projetada 02 do loteamento denominado Residencial Village Damha Araraquara II, com início na Alameda Projetada A e término na Alameda Projetada B, do mesmo loteamento;
- III. **Avenida Gardênia** a via pública da sede do Município conhecida como Rua Projetada 03, do loteamento denominado Residencial Village Damha Araraquara II, com início na Alameda Projetada A e término na Alameda Projetada B, do mesmo loteamento;
- IV. **Avenida Begônia** a via pública da sede do Município conhecida como Rua Projetada 04 do loteamento denominado Residencial Village Damha Araraquara II, com início na Alameda Projetada A e término na Alameda Projetada B, do mesmo loteamento;
- V. **Avenida Araucária** a via pública da sede do Município conhecida como Rua Projetada 05, do loteamento denominado Residencial Village Damha Araraquara II, com início na Alameda Projetada A e término na Alameda Projetada B, do mesmo loteamento;



- VI. **Avenida Quaresmeira Rosa** a via pública da sede do Município conhecida como Rua Projetada 06, do loteamento denominado Residencial Village Damha Araraquara II, com início na Alameda Projetada B e término na Alameda Projetada D, do mesmo loteamento;
- VII. **Avenida Ipê Branco** a via pública da sede do Município conhecida como Rua Projetada 07, do loteamento denominado Residencial Village Damha Araraquara II, com início na Alameda Projetada B e término na Alameda Projetada D, do mesmo loteamento;
- VIII. **Avenida das Bromélias** a via pública da sede do Município conhecida como Rua Projetada 08, do loteamento denominado Residencial Village Damha Araraquara II, com início na Alameda Projetada C e término na Alameda Projetada E, do mesmo loteamento;
- IX. **Rua Magnólia Amarela** a via pública da sede do Município conhecida como Alameda Projetada A, do loteamento denominado Residencial Village Damha Araraquara II, com início na Rotatória do Sistema de Lazer 1 e término na Alameda Projetada C, do mesmo loteamento;
- X. **Rua das Manduiranas** a via pública da sede do Município conhecida como Alameda Projetada B, do loteamento denominado Residencial Village Damha Araraquara II, com início na Alameda Projetada A e término na Alameda Projetada C, do mesmo loteamento;
- XI. **Avenida Jacarandá** a via pública da sede do Município conhecida como Alameda Projetada C, do loteamento denominado Residencial Village Damha Araraquara II, com início na Alameda Projetada B e término na Alameda Projetada D, do mesmo loteamento;
- XII. **Avenida dos Sombrieros** a via pública da sede do Município conhecida como Alameda Projetada D, do loteamento denominado Residencial Village Damha Araraquara II, com início na Alameda Projetada C e término na Alameda Projetada E, do mesmo loteamento;
- XIII. **Rua Resedá** a via pública da sede do Município conhecida como Alameda Projetada E, do loteamento denominado Residencial Village Damha Araraquara II, com início na Alameda Projetada A e término na Alameda Projetada D, do mesmo loteamento;
- XIV. **Rotatória Cássia de Java** a via pública da sede do Município conhecida como Sistema de Lazer 1, do loteamento denominado Residencial Village Damha Araraquara II, localizada na Alameda Projetada A, do mesmo loteamento.



MUNICÍPIO DE ARARAQUARA



Art. 2º Esta lei entra em vigor na data de sua publicação.

PREFEITURA DO MUNICÍPIO DE ARARAQUARA, aos 18 (dezoito) dias do mês de dezembro do ano de 2017 (dois mil e dezessete).

  
**EDINHO SILVA**  
Prefeito Municipal

  
**DONIZETE SIMIONI**  
Secretário de Gestão e Finanças

Publicada na Coordenadoria Executiva de Justiça e Cidadania, na data supra.

  
**ERNESTO GOMES ESTEVES NETO**  
Coordenador Executivo de Justiça e Cidadania

Arquivado em livro próprio número 01/2017. ("PC").

.Publicada no Jornal "A Cidade", de Quarta-Feira, 20/dezembro/17 - Ano 112 - Nº 303.