



MUNICÍPIO DE ARARAQUARA
- Gabinete do Prefeito -

OFÍCIO Nº 2290/2019

Em 19 de novembro de 2019.

Ao
Excelentíssimo Senhor
TENENTE SANTANA
MD. Presidente da Câmara Municipal
Rua São Bento, 887
ARARAQUARA/SP

Senhor Presidente:

Com os nossos respeitosos cumprimentos, referindo-nos à **Indicação nº 3411/2019**, de autoria do Vereador **PAULO LANDIM**, informamos, conforme manifestação prestada pelo Departamento Autônomo de Água e Esgotos – DAAE, que todas as medidas necessárias foram adotadas. Seguem as inclusas cópias das Ordens de Serviços geradas, das quais será realizada notificação com lavratura de auto de infração.

Colocando-nos à disposição para o que for necessário, renovamos os protestos de nossa estima e consideração.

Atenciosamente,


ALAN SILVA
Chefe de Gabinete



ORDEM DE SERVIÇO

DADOS GERAIS

NÚMERO RA: 100121117 SITUÇÃO RA: Pendente USUÁRIO GERAÇÃO R.A.: FRANCISCO MATEUS LIMA
NÚMERO OS: 01291497 SITUÇÃO OS: Pendente TIPO DE SERVIÇO: DEPOSICAO IRREGULAR DE RESIDUO
TIPO DE SOLICITAÇÃO: AMBIENTAL ESPECIFICAÇÃO: FISCALIZACAO AMBIENTAL
DATA ATENDIMENTO: 07/11/2019 15:37:00 DATA GERAÇÃO: 07/11/2019 15:48:59 MEIO SOLICITAÇÃO: INTERNO
UNIDADE ATENDIMENTO: FISCALIZACAO CONTROL AMBIENTAL UNIDADE ATUAL: FISCALIZACAO CONTROL AMBIENTAL
OBSERVAÇÃO: Lei Municipal N°. 6.352/2005 e Decreto Municipal N° 8.431/2006 (e alteraCOes). FISCAL CONSTATOU DEPOSICAO IRREGULAR DE RCCV NO LOCAL

DADOS DO LOCAL DA OCORRÊNCIA

MATRÍCULA IMÓVEL: INSCRIÇÃO IMÓVEL: ROTA: SEQ. ROTA:
LOCALIDADE/SETOR/QUADRA: 001/---/---- SIT. ÁGUA: SIT. ESGOTO:
CATEGORIA: QUANTIDADE ECONOMIAS: N° HIDRÔMETRO:
DATA INST. HIDR.: TEMPO DE USO HIDR.: N° LACRE:
END. OCORRÊNCIA: RUA PARTICULAR - CEAGESP, S/N - VILA XAVIER
PONTO REFERÊNCIA: IC. 04-0045-0001
MUNICÍPIO: ARARAQUARA BAIRRO: VILA XAVIER
ÁREA BAIRRO: BACIA/SUB-BACIA HIDROG.: RIBEIRAO DO OURO/SERVIDAO
LOCAL OCORRÊNCIA: PAVIMENTO RUA: INDEFINIDO PAVIMENTO CALÇADA: INDEFINIDO
DESCRIÇÃO LOCAL OCORRÊNCIA:

USUÁRIO GERAÇÃO O.S.: FRANCISCO MATEUS LIMA Loc. Inst: Proteção:

DADOS DO SOLICITANTE

PROTOCOLO ATENDIMENTO: 20191201829478 FUNCIONÁRIO RESPONSÁVEL:
CLIENTE SOLICITANTE: UNIDADE SOLICITANTE:
NOME SOLICITANTE: FISCAL MTR 1714
TELEFONE SOLICITANTE:

ANOTAÇÕES/DESPACHOS

Rafael
Leonardo Botossi Ciomini
Coordenador da Unidade de
Fiscalização e Controle Ambiental
Matrícula nº 1713

DADOS DA OCORRÊNCIA

OCORRÊNCIA		EXECUÇÃO	
<input checked="" type="checkbox"/> Serviço Não Executado	<input type="checkbox"/> Cliente Não Permitiu	DATA: 7/11/2019	Hr. Início: 10:10 Hr. Término: 10:20
<input type="checkbox"/> Serviço Já Executado	<input type="checkbox"/> Imóvel Fechado		Dt. Programação:
<input type="checkbox"/> Falta de Condição Técnica	<input type="checkbox"/>		

CONSTATAÇÕES

DESCRIÇÃO: Constatou-se deposição irregular de RCCV em áreas da ALL. O fim das ruas Condito Portinski e Bahia configuram pontos usados em descarte irregular de resíduos. Os descartes somados apresentam volume superior a 1m³.
A infração enquadra-se no art 2º da Lei Municipal 6052/2005.

Encerrar O.S e gerar OJA

FUNCIONÁRIO

MATRÍCULA: 1714 ASSINATURA: *Rafael*
RAFAEL CARVALHO ALVES DE MELLO
AGENTE DE FISCALIZAÇÃO AMBIENTAL
DAAE ARARAQUARA
MTR 1714

SOLICITANTE/AUTOR DA INFRAÇÃO


ASSINATURA: _____
CPF: _____


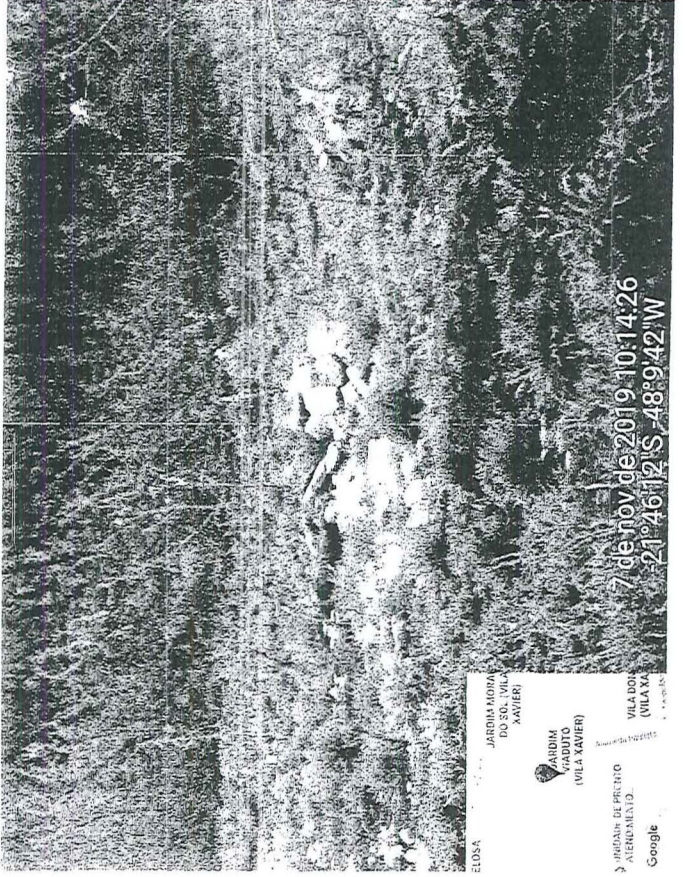
VISTO DO RESPONSÁVEL: _____

Leonardo

DATA: 11/11/19

Leonardo Botossi Ciomini
Coordenador da Unidade de
Fiscalização e Controle Ambiental
Matrícula nº 1713





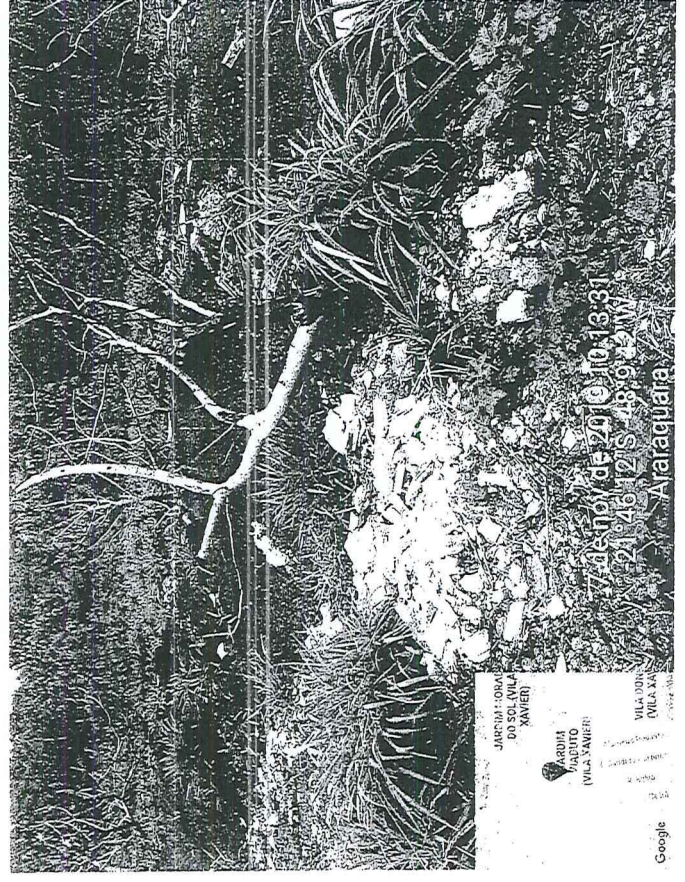

Araraquara

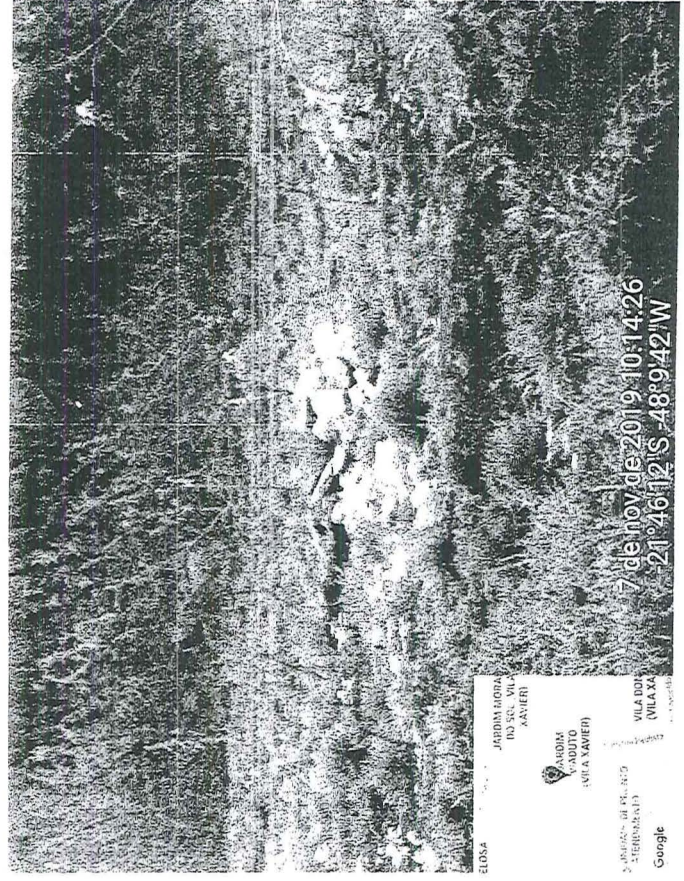



PREFEITURA DO MUNICÍPIO DE ARARAQUARA
SECRETARIA MUNICIPAL DE GESTÃO E FINANÇAS
Rua São Bento, 840 - Centro - CEP: 14.801-901
www.araraquara.sp.gov.br

Ficha do Cadastro Imobiliário

Nº CADASTRAL 9372		INSCRIÇÃO IMOBILIÁRIO 04.045.001.00		ÚLTIMA ATUALIZAÇÃO		
NOME PROPRIETÁRIO REDE FERROVIARIA FEDERAL S/A - RFFSA						
NOME DO COMPROMISSÁRIO						
ENDEREÇO COMPLETO DO IMÓVEL R ACESSO A CEAGESP Nº 0 XAVIER (VL) ARARAQUARA SP CEP 14801-970						
ENDEREÇO COMPLETO DE CORRESPONDÊNCIA AV BRASIL Nº 652 CENTRO CEP 14801-050 ARARAQUARA SP						
ANO 1993	ÁREA TERRENO 46.422,00	ÁREA CONSTRUÍDA 332,32	VALOR VENAL TERRENO 46.422.000,00	VALOR VENAL 159.580,60	VALOR VENAL TOTAL 46.581.580,60	
TESTADAS PRINCIPAL 119,80		MATRICULA 1/DATA 0		MATRICULA 2/DATA 0		Nº TRANSCRIÇÃO/DATA 38528 - 17/03/1972
DATA EMISSÃO 08/10/2019	FUNCIONÁRIO RESPONSÁVEL PELA EMISSÃO PAULO RODRIGO DE SOUZA					







PREFEITURA DO MUNICÍPIO DE ARARAQUARA
SECRETARIA MUNICIPAL DE GESTÃO E FINANÇAS
Rua São Bento, 840 - Centro - CEP: 14.801-901
www.araraquara.sp.gov.br

Ficha do Cadastro Imobiliário

Nº CADASTRAL 9372		INSCRIÇÃO IMOBILIÁRIO 04.045.001.00		ÚLTIMA ATUALIZAÇÃO	
NOME PROPRIETÁRIO REDE FERROVIARIA FEDERAL S/A - RFFSA					
NOME DO COMPROMISSÁRIO					
ENDEREÇO COMPLETO DO IMÓVEL R ACESSO A CEAGESP Nº 0 XAVIER (VL) ARARAQUARA SP CEP 14801-970					
ENDEREÇO COMPLETO DE CORRESPONDÊNCIA AV BRASIL Nº 652 CENTRO CEP 14801-050 ARARAQUARA SP					
ANO 1993	ÁREA TERRENO 46.422,00	ÁREA CONSTRUÍDA 332,32	VALOR VENAL TERRENO 46.422.000,00	VALOR VENAL 159.580,60	VALOR VENAL TOTAL 46.581.580,60
TESTADAS PRINCIPAL 119,80		MATRICULA 1/DATA 0		MATRICULA 2/DATA 0	
Nº TRANSCRIÇÃO/DATA 38528 - 17/03/1972					
DATA EMISSÃO 08/10/2019	FUNCIONÁRIO RESPONSÁVEL PELA EMISSÃO PAULO RODRIGO DE SOUZA				



ORDEM DE SERVIÇO

DADOS GERAIS

NÚMERO RA: 100120531 SITUÇÃO RA: Pendente USUÁRIO GERAÇÃO R.A.: FRANCISCO MATEUS LIMA
NÚMERO OS: 01291016 SITUÇÃO OS: Pendente TIPO DE SERVIÇO: QUEIMADAS URBANAS
TIPO DE SOLICITAÇÃO: AMBIENTAL ESPECIFICAÇÃO: FISCALIZACAO AMBIENTAL
DATA ATENDIMENTO: 06/11/2019 13:00:00 DATA GERAÇÃO: 06/11/2019 13:06:43 MEIO SOLICITAÇÃO: INTERNO
UNIDADE ATENDIMENTO: FISCALIZACAO CONTROL AMBIENTAL UNIDADE ATUAL: FISCALIZACAO CONTROL AMBIENTAL
OBSERVAÇÃO: Lei Municipal N°. 816/2011 e alteraCOes. SOLICITANTE INFORMA QUE AREA ENCONTRAS-SE QUEIMADA

DADOS DO LOCAL DA OCORRÊNCIA

MATRÍCULA IMÓVEL: INSCRIÇÃO IMÓVEL: ROTA: SEQ. ROTA:
LOCALIDADE/SETOR/QUADRA: 001/---/---- SIT. ÁGUA: SIT. ESGOTO:
CATEGORIA: QUANTIDADE ECONOMIAS: N° HIDRÔMETRO:
DATA INST. HIDR.: TEMPO DE USO HIDR.: N° LACRE:
END. OCORRÊNCIA: RUA CANDIDO PORTINARI, S/N - VILA XAVIER
PONTO REFERÊNCIA: AO FINAL DA RUA
MUNICÍPIO: ARARAQUARA BAIRRO: VILA XAVIER
ÁREA BAIRRO: BACIA/SUB-BACIA HIDROG.: RIBEIRAO DO OURO/VIEIRA
LOCAL OCORRÊNCIA: PAVIMENTO RUA: INDEFINIDO PAVIMENTO CALÇADA: INDEFINIDO
DESCRIÇÃO LOCAL OCORRÊNCIA:
USUÁRIO GERAÇÃO O.S.: FRANCISCO MATEUS LIMA Loc. Inst: Proteção:

DADOS DO SOLICITANTE

PROTOCOLO ATENDIMENTO: 20191201828894 FUNCIONÁRIO RESPONSÁVEL:
CLIENTE SOLICITANTE: UNIDADE SOLICITANTE:
NOME SOLICITANTE: SECRETARIA DE OBRAS E SERVICOS PUBLICOS
TELEFONE SOLICITANTE:

ANOTAÇÕES/DESPACHOS

Rafael
Leonardo Botossi Ciomini
Coordenador da Unidade de
Fiscalização e Controle Ambiental
Matrícula nº 1713

DADOS DA OCORRÊNCIA

OCORRÊNCIA		EXECUÇÃO	
<input type="checkbox"/> Serviço de Fiscalização e Controle Ambiental	<input type="checkbox"/> Cliente Não Permitiu	DATA: 8/10/2019	Hr. Início: 9:50 Hr. Término: 10:10
<input checked="" type="checkbox"/> Serviço Já Executado	<input type="checkbox"/> Imóvel Fechado	Dt. Programação:	
<input type="checkbox"/> Falta de Condição Técnica	<input type="checkbox"/>		

CONSTATAÇÕES

DESCRIÇÃO: A ocorrência de queimadas urbanas objeto desta O.S. foi tratada na O.S. 01291008. Com áreas queimadas estimadas em 17800 m². Encontram-se em anexo os documentos referente a esta infração.

Em cerra O.S.

FUNCIONÁRIO

MATRÍCULA: 1714 ASSINATURA: RAFAEL CARVALHO ALVES DE MELLO
AGENTE DE FISCALIZAÇÃO AMBIENTAL
DAAE ARARAQUARA
MTR. 1714

SOLICITANTE/AUTOR DA INFRAÇÃO

ASSINATURA:
CPF:

VISTO DO RESPONSÁVEL:

Leonardo Botossi Ciomini
Leonardo Botossi Ciomini
Coordenador da Unidade de
Fiscalização e Controle Ambiental
Matrícula nº 1713

DATA: 11/11/19



GSAN - SISTEMA INTEGRADO DE GESTÃO DE SERVIÇOS DE SANEAMENTO
 DEPARTAMENTO AUTONOMO DE ÁGUA E ESGOTO
 ORDEM DE SERVIÇO

PAG 1/1
 09/10/2019
 10:17:57

DADOS GERAIS

NÚMERO RA: 100110944 SITUAÇÃO RA: Pendente USUÁRIO GERAÇÃO R.A.: LUIS ANDRE CAMPOS ROQUE VALERIANO
 NÚMERO OS: 01281008 SITUAÇÃO OS: Pendente TIPO DE SERVIÇO: QUEIMADAS URBANAS
 TIPO DE SOLICITAÇÃO: AMBIENTAL ESPECIFICAÇÃO: FISCALIZACAO AMBIENTAL
 DATA ATENDIMENTO: 09/10/2019 10:03:00 DATA GERAÇÃO: 09/10/2019 10:17:54 MEIO SOLICITAÇÃO: INTERNO
 UNIDADE ATENDIMENTO: FISCALIZACAO CONTROL AMBIENTAL UNIDADE ATUAL: FISCALIZACAO CONTROL AMBIENTAL
 OBSERVAÇÃO: Lei Municipal N°. 816/2011 e alteraCOes. FISCAL CONSTATOU QUEIMADA URBANA NO LOCAL

DADOS DO LOCAL DA OCORRÊNCIA

MATRÍCULA IMÓVEL: INSCRIÇÃO IMÓVEL: ROTA: SEQ. ROTA:
 LOCALIDADE/SETOR/QUADRA: 001/---/---- SIT. ÁGUA: SIT. ESGOTO:
 CATEGORIA: QUANTIDADE ECONOMIAS: N° HIDRÔMETRO:
 DATA INST. HIDR.: TEMPO DE USO HIDR.: N° LACRE:
 END. OCORRÊNCIA: ALAMEDA PAULISTA, S/N - JD VIADUTO
 PONTO REFERÊNCIA: ACESSO AO CEAGESP
 MUNICÍPIO: ARARAQUARA BAIRRO: JD VIADUTO
 ÁREA BAIRRO: BACIA/SUB-BACIA HIDROG.: RIBEIRAO DO OURO/SERVIDAO
 LOCAL OCORRÊNCIA: PAVIMENTO RUA: INDEFINIDO PAVIMENTO CALÇADA: INDEFINIDO
 DESCRIÇÃO LOCAL OCORRÊNCIA:
 USUÁRIO GERAÇÃO O.S.: LUIS ANDRE CAMPOS ROQUE Loc. Inst: Proteção:

DADOS DO SOLICITANTE

PROTOCOLO ATENDIMENTO: 20191201819260 FUNCIONÁRIO RESPONSÁVEL:
 CLIENTE SOLICITANTE: UNIDADE SOLICITANTE:
 NOME SOLICITANTE: 1714
 TELEFONE SOLICITANTE:

ANOTAÇÕES/DESPACHOS

Rafael Eng. Artur de Lima Osório
 Gerente de Fiscalização e
 Licenciamento Ambiental

Matr. 1195

DADOS DA OCORRÊNCIA

OCORRÊNCIA		EXECUÇÃO	
<input checked="" type="checkbox"/> Serviço Executado	<input type="checkbox"/> Cliente Não Permitiu	DATA: 8/10/2019	Hr. Início: 9:50 Hr. Término: 10:10
<input type="checkbox"/> Serviço Já Executado	<input type="checkbox"/> Imóvel Fechado	Dt. Programação:	
<input type="checkbox"/> Falta de Condição Técnica	<input type="checkbox"/>		

CONSTATAÇÕES

DESCRIÇÃO: Apesar de não se constatar a autoria da queimada no ato da fiscalização, constatou-se áreas com manchas de queimadas estimadas em cerca de 17.800 m². O responsável não realizou as consequências e manutenções devidas do imóvel favorecendo a propagação do fogo. A infração enquadra-se no art. 1º da Lei Municipal 816/2011
 Encerrar OS, gerar NTA

FUNCIONÁRIO

MATRÍCULA: 1714 ASSINATURA: *[Assinatura]*

OS encerrada
09/10/2019
 ANNE CAROLINE PEREIRA SIMOES
 Agente da Administração
 dos Serviços de Saneamento
 Matr.1745

RAFAEL CARVALHO ALVES DE MELLO
 AGENTE DE FISCALIZAÇÃO AMBIENTAL
 DAAE ARARAQUARA

VISTO DO RESPONSÁVEL: *[Assinatura]*

SOLICITANTE/AUTOR DA INFRAÇÃO

ASSINATURA:

CPF:

[Assinatura]
 Eng. Artur de Lima Osório
 Gerente de Fiscalização e
 Licenciamento Ambiental

DATA: 11/10/19



PREFEITURA DO MUNICÍPIO DE ARARAQUARA

SECRETARIA MUNICIPAL DE GESTÃO E FINANÇAS

Rua São Bento, 840 - Centro - CEP: 14.801-901

www.araraquara.sp.gov.br

Ficha do Cadastro Imobiliário

Nº CADASTRAL 9372		INSCRIÇÃO IMOBILIÁRIO 04.045.001.00		ÚLTIMA ATUALIZAÇÃO		
NOME PROPRIETÁRIO REDE FERROVIARIA FEDERAL S/A - RFFSA						
NOME DO COMPROMISSÁRIO						
ENDEREÇO COMPLETO DO IMÓVEL R ACESSO A CEAGESP Nº 0 XAVIER (VL) ARARAQUARA SP CEP 14801-970						
ENDEREÇO COMPLETO DE CORRESPONDÊNCIA AV BRASIL Nº 652 CENTRO CEP 14801-050 ARARAQUARA SP						
ANO 1993	ÁREA TERRENO 46.422,00	ÁREA CONSTRUÍDA 332,32	VALOR VENAL TERRENO 46.422.000,00	VALOR VENAL 159.580,60	VALOR VENAL TOTAL 46.581.580,60	
TESTADAS PRINCIPAL 119,80		MATRICULA 1/DATA 0		MATRICULA 2/DATA 0		Nº TRANSCRIÇÃO/DATA 38528 - 17/03/1972
DATA EMISSÃO 08/10/2019	FUNCIONÁRIO RESPONSÁVEL PELA EMISSÃO PAULO RODRIGO DE SOUZA					

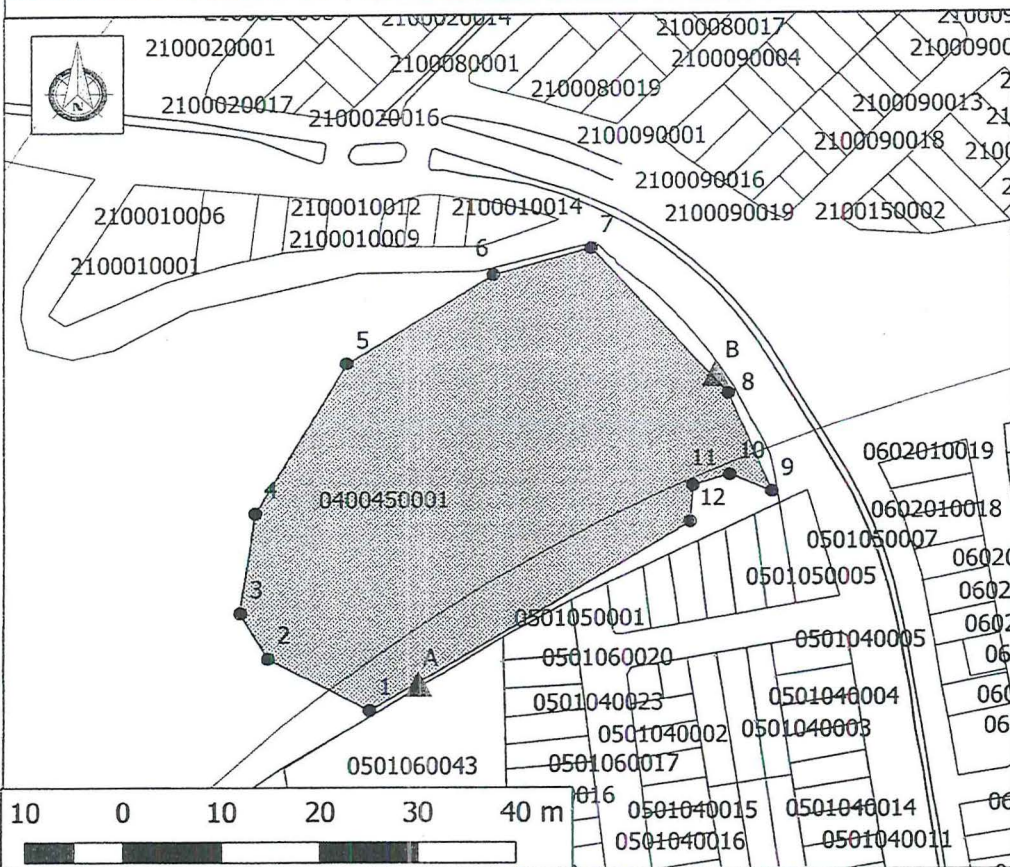


LEVANTAMENTO TOPOGRAFICO



NÚMERO DA OS
01251008

Área queimada obtida com levantamento topográfico com GPS MobileMapper 20/50, utilizado no modulo levantamento GIS (Sistema de Informação Geográfica), percorrendo todo perímetro da queimada, calculado do Software Quantum Gis 3.4.8, Datum Horizontal SAD 69 Sistema UTM, na base de dados Cadastro Municipal PMA.



LEGENDA	
	QUEIMADA
	FOTOS
	PONTOS
	LOTES
	FERROVIA

QUADRO DE ÁREAS

DESCRIÇÃO	DATA	ÁREA(m ²)
04.045.001	2019-10-08	17876.12

QUADRO COORDENADAS

ID	COORD N	COORD E
1	7589930.6955	793530.2282
2	7589949.4078	793494.7477
3	7589965.69	793485.027
4	7590001.4135	793490.1304
5	7590055.6873	793522.2897
6	7590087.6036	793573.9713
7	7590096.8382	793608.1558
8	7590044.4275	793656.5162
9	7590008.542	793671.8263
10	7590014.6984	793657.0022

ENQUADRAMENTO

LEI COMPLEMENTAR Nº 816, DE 15 DE AGOSTO DE 2.011
 Art. 1º Fica proibida a queima de lixo e material orgânico ou inorgânico na zona urbana do Município
 Art. 2º O descumprimento desta Lei sujeitará o responsável pelo imóvel à multa variável de 20 (vinte) a 5.000 (cinco mil) UFM'S (Unidade Fiscal do Município), calculadas progressivamente de acordo com a Área queimada do imóvel, conforme tabela constante do Anexo I desta Lei.
 [] § 1º A multa será dobrada a cada reincidência, considerada a queima no mesmo imóvel, de acordo com o cadastro imobiliário municipal, dentro do período de 01 (um) ano.
 [] § 2º A infração cometida em Área de preservação permanente ou no raio de 100 (cem) metros de instituição de ensino, unidade de saúde ou de estabelecimento de comércio de combustíveis, será aplicada com o acréscimo de 30% (trinta por cento).




FOTO A




FOTO B

Levantamento executado pela UFCA_Unidade de Fiscalização e Controle Ambiental parte da GFLA_Gerencia de Fiscalização e Licenciamento Ambiental.

ELABORADO POR: Rafael Carvalho Alves de Mello
Agente de Fiscalização Ambiental
CREA/SP 251422219-4

FISCAL:

RAFAEL CARVALHO ALVES DE MELLO
 AGENTE DE FISCALIZAÇÃO AMBIENTAL
 DAAE ARARAQUARA
 MTR 1714